

**RADA GMINY
ŚWIDNICA**

Uchwała nr IX/148/2007
Rady Gminy Świdnica
z dnia 18 kwietnia 2007

w sprawie przeznaczenia do sprzedaży w formie przetargu nieograniczonego nieruchomości niezabudowanej stanowiącej własność Gminy Świdnica.

Na podstawie art. 18 ust. 2 pkt 9 lit. „a” ustawy z dnia 8 marca 1990 roku o samorządzie gminnym (Dz. U. z 2001 r. Nr 142, poz. 1591 z późn. zm.), art. 13 ust. 1, art. 37 ust. 1, art. 40 ust. 3 ustawy z dnia 21 sierpnia 1997 roku o gospodarce nieruchomościami (Dz. U. z 2004 r. Nr 261, poz. 2603 z późn. zm.) oraz Rozporządzenia Rady Ministrów z dnia 14 września 2004 roku w sprawie sposobu i trybu przeprowadzania przetargów oraz rokowań na zbycie nieruchomości (Dz. U. Nr 207, poz. 2108) uchwała się, co następuje:

- §1. Przeznacza się do sprzedaży w formie przetargu nieograniczonego nieruchomość niezabudowaną, działkę nr 66 o powierzchni 1,17 ha położoną na terenie wsi Jagodnik
- §2. Wykonanie uchwały powierza się Wójtowi Gminy Świdnica.
- §3. Uchwała wchodzi w życie z dniem podjęcia.

PRZEWODNICZĄCY
Rady Gminy Świdnica
Henryk Sara

Uzasadnienie
do uchwały nr ..IX/48/2007.....
Rady Gminy Świdnica
z dnia ..18. kwietnia 2007.....


w sprawie przeznaczenia do sprzedaży w formie przetargu nieograniczonego nieruchomości niezabudowanej stanowiącej własność Gminy Świdnica.


Uchwała została przygotowana w związku z koniecznością realizacji zaplanowanych na 2007 rok dochodów budżetu ze sprzedaży składników majątkowych gminy. Sprzedaż przedmiotowej nieruchomości przysporzy gminie również dodatkowego dochodu z tytułu wzrostu podatku od nieruchomości.

Nieruchomość nr 66 o powierzchni 1,17 ha położona na terenie wsi Jagodnik jest obciążona umową dzierżawy do 06.03.2008 roku.

Sporządziła:


Halina Dziedzic

ZASTĘPCA WÓJTA

Zbigniew Konicki


RADCA PRAWNY

.....
projekt nie budzi zastrzeżeń

POWIATOWE BIURO GEODEZJI
I KATASTRU W ŚWIDNICY
ul. Parkowa 2, 58-100 Świdnica
tel. 074-852-15-19
NIP 884-22-61-662

Województwo: DOLNOŚLĄSKIE
Powiat: ŚWIDNICKI
Gmina: ŚWIDNICA
Miejscowość: JAGODNIK
Jednostka ewidencyjna: 021907_2, ŚWIDNICA
Obręb: Nr 0008, JAGODNIK

Nr kancelaryjny: 8897/06

WYPIS Z REJESTRU GRUNTÓW

Nr jednostki rejestrowej: G.125
Pozycja kartoteki budynków: 021907_2.0008.G125

KW20605

GOSPODAROWANIE ZASOBEM NIERUCHOMOŚCI SP ORAZ GMINNYMI, POWIATOWYMI I WOJEWÓDZKIMI
ZASOBAMI NIERUCHOMOŚCI :

URZĄD GMINY
Adres: 58-100 ŚWIDNICA, BARTOSZA GŁOWACKIEGO 4
Udział : 1/1

WŁASNOŚĆ :

GMINA ŚWIDNICA
Adres:
Udział : 1/1

Arkusze mapy	Numer działki	Bliższe określenie położenia	Opisy użytków	Ozna- czenie użytków i konturów klasyfi- kacyjnych	Powierzchnia		Nr Księgi Wieczystej lub oznaczenie innych dokumentów	
					użytków w ha	działki w ha		
1	66	58-100 JAGODNIK	Łąki trwałe	LIV	0.21	1.17	KW20605	
			Łąki trwałe	LV	0.04			
			Pastwiska trwałe	PsIV	0.86			
			Grunty pod wodami powierzchniowymi płynącymi	Wp	0.03			
			Grunty pod stawami	Wsr	0.03			
Id dz : 021907_2.0008.66 Wartość : - (-). Uwagi : Powierzchnia obliczona z miar graficznych					Razem:	1.17	1.17	

Wypis zawiera dane według stanu na dzień: 2006-11-30

Adnotacje- Informacje o danych ewidencyjnych, które nie spełniają
wymogów rozporządzenia oraz standardów technicznych

DOKUMENT NINIEJSZY JEST PRZEZNACZONY DO
DOKONYWANIA WPISU W KSIĘDZE WIECZYSTEJ.

Sporządził(a): ANNA FORNAL

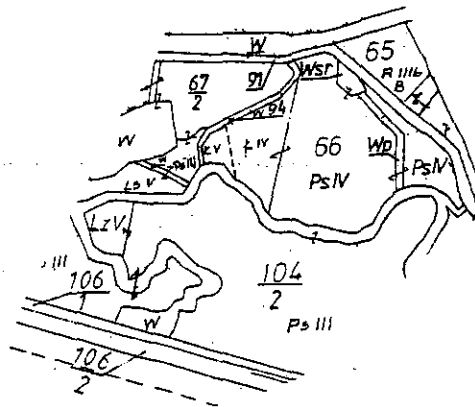


Z up. STAROSTY
Z-CC DYREKTORA

Pani E. Ejszków

(Imię i nazwisko osoby reprezentującej organ)
30.11.2006

WRYYS Z MAPY EWIDENCYJNEJ
Skala 1 : 5000



Dokument niniejszy jest przeznaczony
do dokonywania wpisu w księdze wieczystej



Zd. STAROSTY
Z-CC DYREKTORA
Pawła Kaśków

----- granica działki