

**RADA GMINY
ŚWIDNICA**

Uchwała nr IX/51/2007
Rady Gminy Świdnica
z dnia 18 kwietnia 2007

w sprawie wyrażenia zgody na nieodpłatne zbycie na rzecz Skarbu Państwa- Dolnośląskiego Zarządu Melioracji i Urządzeń Wodnych we Wrocławiu Oddział w Świdnicy nieruchomości niezabudowanej będącej własnością Gminy Świdnica.

Na podstawie art. 18 ust. 2 pkt. 9 lit „a” ustawy z dnia 8 marca 1990 roku o samorządzie gminnym (Dz. U. z 2001 r. Nr 142, poz. 1591 z późn. zm.) , art. 13 ust. 2 ustawy z dnia 21 sierpnia 1997 roku o gospodarce nieruchomościami (Dz. U. z 2004 r. Nr 261, poz. 2603 z późn. zm.) uchwała się, co następuje:

§ 1. Wyraża się zgodę na nieodpłatne zbycie na rzecz Skarbu Państwa- Dolnośląskiego Zarządu Melioracji i Urządzeń Wodnych we Wrocławiu Oddział w Świdnicy nieruchomości będącej własnością Gminy Świdnica, działka nr 570/1 o powierzchni 0,0330 ha położonej na terenie wsi Witoszów Dolny.

§ 2. Wykonanie uchwały powierza się Wójtowi Gminy Świdnica.

§ 3. Uchwała wchodzi w życie z dniem podjęcia.

PRZEWODNICĄCY
Rady Gminy Świdnica
Henryk Sara

Uzasadnienie
do uchwały nr IX/151/2007
Rady Gminy Świdnica
z dnia 18. kwietnia 2007

w sprawie wyrażenia zgody na nieodpłatne zbycie na rzecz Skarbu Państwa- Dolnośląskiego Zarządu Melioracji i Urządzeń Wodnych we Wrocławiu Oddział w Świdnicy nieruchomości niezabudowanej będącej własnością Gminy Świdnica.

Uchwała została przygotowana na wniosek Dolnośląskiego Zarządu Melioracji i Urządzeń Wodnych we Wrocławiu Oddział w Świdnicy , który zwrócił się do Gminy Świdnica o nieodpłatne przekazanie działki nr 570/1 o powierzchni 0,0330 ha położonej na terenie wsi Witoszów Dolny w związku z wykonaniem regulacji witoszowskiego potoku w miejscowości Witoszów Dolny.

H. Drieszic
/ sporządziła/

ZASTĘPCA WÓJTA
Zbigniew Kanicki

RADCA PRAWNY
Jarostaw Wasyliszyn
WN-349
/ projekt nie budzi zastrzeżeń

Świdnica, 27-04-2006


POWIATOWE BIURO GEODEZJI
I KATASTRU W ŚWIDNICY
ul. Parkowa 2, 58-100 Świdnica
tel. (074) 852-15-19
NIP 884-22-61-662

Województwo DOLNOŚLĄSKIE
Powiat ŚWIDNICKI
Gmina ŚWIDNICA
Jednostka ewid. 021907_2 - ŚWIDNICA
Obręb ewid. 0029 - WITOSZÓW DOLNY
Jednostka rej. G.22748-1
Księga wieczysta KW20639


WYPIS Z REJESTRU GRUNTÓW

DZIAŁKA				
Numer działki	Nr arkusza ewid.	Położenie działki	Wartość działki	Pow. działki [ha]
570/1	4	WITOSZÓW DOLNY, , Przysiółki: , Oznaczenie dróg publicznych:		0.0330
Rejestr zabytków:		Uwagi:		
Użytki na działce				
I.p.	Funkcja terenu	Uzytek	Oznaczenie	Powierzchnia użytku [ha]
1		PASTWISKA TRWAŁE	PsV	0.0330
PODMIOTY				
I.p.	Forma własności Dokument własności	Grupa rej.	Dane podmiotu Adres podmiotu	Udział Data ustania praw
1	(G5) WŁASNOŚĆ	4.1	GMINA ŚWIDNICA	1/1
Lok: KW lok:				
2	(G5) GOSPODAROWANIE	4.1	URZĄD GMINY 58-100 ŚWIDNICA, BARTOSZA GŁOWACKIEGO 4	1/1
Lok: KW lok:				

Sporządzono wg stanu rejestru z dnia 27-04-2006



Dokument niniejszy jest przeznaczony
do dokonywania wpisu w księdze wieczystej



Z up. STAROSTY
Z-ca DYREKTORA


Paweł Kašków

Sporządził(a): Anna Fornal
Sprawdził(a):


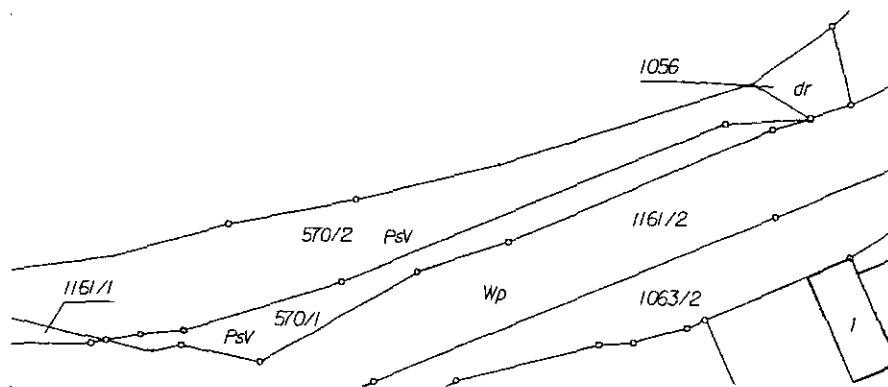
Podpisy osób upoważnionych

I KATASTRU W ŚWIDNICY
ul. Parkowa 2, 58-100 Świdnica
tel. (074) 852-15-19
NIP 884-22-61-662

Województwo: DOLNOŚLĄSKIE
Powiat: ŚWIDNICKI
Gmina: ŚWIDNICA
Jednostka ewid: ŚWIDNICA
Obręb ewid: 0029 - WITOSZÓW DOLNY
Arkusze ewid: 4
Numery działek: 570/1



WYRYS Z MAPY EWIDENCYJNEJ
Skala 1 : 1000



Dokument niniejszy jest przeznaczony
do dokonywania wpisu w księdze wieczystej

Sporządził(a): Anna Fornal
Sprawdził(a):

Z up. STAROSTY
Z-ca DYREKTORA

Paweł Kasków

.....
podpisy osób upoważnionych

