


**RADA GMINY
ŚWIDNICA**

Uchwała nr XIV/190/2007
Rady Gminy Świdnica
z dnia 28 czerwca 2007

w sprawie przeznaczenia do zbycia nieruchomości niezabudowanej stanowiącej własność Gminy Świdnica

Na podstawie art. 18 ust. 2 pkt. 9 lit. „a” ustawy z dnia 8 marca 1990 roku o samorządzie gminnym (Dz. U. z 2001 r. Nr 142, poz. 1591 z późn. zm.), art. 13 ust. 1 ustawy z dnia 21 sierpnia 1997 roku o gospodarce nieruchomościami (Dz. U. z 2004 r. Nr 261 poz.2603 z późn. zm.) uchwała się, co następuje:

- §1. Wyraża się zgodę na zbycie nieruchomości niezabudowanej stanowiącej własność Gminy Świdnica, działkę nr 755/4 o powierzchni 0,1463 ha położoną na terenie wsi Mokrzeszów.
- §2. Wykonanie uchwały powierza się Wójtowi Gminy Świdnica.
- §3. Uchwała wchodzi w życie z dniem podjęcia.


PRZEWODNICZĄCY
Rady Gminy Świdnica
Henryk Sara

Uzasadnienie
do Uchwały nr XIV/90/2007.....
Rady Gminy Świdnica
z dnia 28 czerwca 2007.....

w sprawie przeznaczenia do zbycia nieruchomości niezabudowanej stanowiącej własność Gminy Świdnica.


Uchwała została przygotowana w związku z koniecznością realizacji zaplanowanych na 2007 rok dochodów budżetu, pochodzących ze sprzedaży składników majątkowych gminy. Sprzedaż przedmiotowej nieruchomości przysporzy gminie również dodatkowych dochodów z tytułu wzrostu wpływów z podatku od nieruchomości.

Nieruchomość nr 755/4 o pow. 0,1463 ha położona we wsi Mokrzyszów w planie przestrzennego zagospodarowania Gminy Świdnica przeznaczona jest pod zabudowę mieszkaniową niską / MN /.


Sporządziła:


Halina Dziedzic

ZASTĘPCA WOJTA


Zbigniew Karcio

RADCA PRAWNY


Jarosław Wasyliszyn
/projekt nie budzi zastrzeżeń/

ident 362026

**WYŁĄCZNIE
DO UŻYTKU SŁUŻBOWEGO**

Data: 2007-06-19

Województwo **Dolnośląskie**
Powiat
Gmina **ŚWIDNICA**
Jednostka ewid. **021907_2 - ŚWIDNICA**
Obręb ewid. **0018 - MOKRZESZÓW**
Jednostka rej. **44**
KSIĘGA WIECZYSTA **KW20647**

INFORMACJA Z REJESTRU GRUNTÓW

DZIAŁKA				
Numer działki	Nr arkusza ewid.	Położenie działki	Wartość działki	Pow. działki [ha]
755/4	3	MOKRZESZÓW	-	0,1463
przeznaczenie:				
Użytki na działce				
I.p.	Funkcja terenu	Użytek	Klasa gleboznawcza	Powierzchnia użytku [ha]
1	R (grunty orne)	R	IVa	0,1463
PODMIOTY				
I.p.	Forma własności	Gr rej.	Dane podmiotu Adres podmiotu	Udział Data ustania praw
1	WŁASNOŚĆ	4.1	GMINA ŚWIDNICA	1/1
Lok: KW lok:				
2	GOSPODAROWANIE ZASOBEM NIERUCHOMOŚCI SP ORAZ GMINNYMI, POWIATOWYMI I WOJEWÓDZKIMI ZASOBAMI NIERUCHOMOŚCI	4.1	URZĄD GMINY 58-100 ŚWIDNICA, BARTOSZA GŁOWACKIEGO 4	1/1
Lok: KW lok:				

Drukuj Zamknij

