

**RADA GMINY  
ŚWIDNICA**

**Uchwała nr XVII/103/2007**  
**Rady Gminy Świdnica**  
**z dnia 20 sierpnia 2007**

w sprawie przeznaczenia do sprzedaży gruntu położonego na terenie Gminy Świdnica

Na podstawie art. 18 ust. 2 pkt. 9 lit. „a” ustawy z dnia 8 marca 1990 roku o samorządzie gminnym ( Dz. U. z 2001 r. Nr 142, poz. 1591 z późn. zm. ), art. 13 ust. 1 ustawy z dnia 21 sierpnia 1997 roku o gospodarce nieruchomościami ( Dz. U. z 2004 r. Nr 261 poz.2603 z późn. zm.) uchwała się, co następuje:

- §1. Przeznacza się do sprzedaży nieruchomości stanowiące własność Gminy Świdnica położone we wsi Modliszów, działka nr 111/3 o powierzchni 0,0231 ha oraz działka nr 214/2 o powierzchni 0,0083 ha.
- §2. Wykonanie uchwały powierza się Wójtowi Gminy Świdnica.
- §3. Uchwała wchodzi w życie z dniem podjęcia.

PRZEMODNICZACY  
Rady Gminy Świdnica  
*Blenczek Sara*

**Uzasadnienie**  
**do uchwały nr .XV/103/2007**  
**Rady Gminy Świdnica**  
**z dnia 30 sierpnia 2007**

w sprawie przeznaczenia do sprzedaży gruntu położonego na terenie Gminy Świdnica

Uchwała została przygotowana w związku z koniecznością realizacji zaplanowanych na 2007 rok dochodów budżetu, pochodzących ze sprzedaży składników majątkowych gminy. Sprzedaż przedmiotowej nieruchomości przysporzy gminie również dodatkowego dochodu z tytułu wzrostu podatku od nieruchomości.

Nieruchomości nr 111/3 o powierzchni 0,0231 ha i 214/2 o powierzchni 0,0082 ha położone na terenie wsi Modliszów są wolne od obciążeń.

Sporządziła:  
Anna Jurkiewicz

WÓJT  
Teresa Mazurek

RADCA PRAWNY

.....  
Jarosław Modliszewski  
/projekt nie budi zastrzeżeń/

POWIATOWE BIURO GEODEZJI  
I KATASTRU W ŚWIDNICY  
ul. Parkowa 2, 58-100 Świdnica  
tel. 074-852-15-19  
NIP 884-22-61-662

Województwo: DOLNOŚLĄSKIE  
Powiat: ŚWIDNICKI  
Gmina: ŚWIDNICA  
Miejscowość: MODLISZÓW  
Jednostka ewidencyjna: 021907\_2, ŚWIDNICA  
Obręb: Nr 0017, MODLISZÓW

Nr kancelaryjny: ....3652/07.....

### WYPIS Z REJESTRU GRUNTÓW

Nr jednostki rejestrowej **G.22**  
Pozycja kartoteki budynków: **021907\_2.0017.G22**

**KW20652**

GOSPODAROWANIE ZASOBEM NIERUCHOMOŚCI SP ORAZ GMINNYMI, POWIATOWYMI I WOJEWÓDZKIMI ZASOBAMI NIERUCHOMOŚCI :

URZĄD GMINY  
Adres: 58-100 ŚWIDNICA, BARTOSZA GŁOWACKIEGO 4  
Udział : 1/1

WŁASNOŚĆ :

GMINA ŚWIDNICA  
Adres:  
Udział : 1/1

Arkusze mapy	Numer działki	Bliższe określenie położenia	Opisy użytków	Oznaczenie użytków i konturów klasyfikacyjnych	Powierzchnia		Nr Księgi Wieczystej lub oznaczenie innych dokumentów	
					użytków w ha	działki w ha		
1	214/2	58-114 MODLISZÓW	Grunty pod rowami	W	0.0083	0.0083	KW20652	
Id dz : 021907_2.0017.214/2 Wartość : - (-).					Razem :	0.0083	0.0083	

Wypis zawiera dane według stanu na dzień: 2007-04-25

.....  
*Adnotacje- Informacje o danych ewidencyjnych, które nie spełniają wymogów rozporządzenia oraz standardów technicznych*

DOKUMENT NINIEJSZY JEST PRZEZNACZONY DO DOKONYWANIA WPISU W KSIĘDZE WIECZYTEJ.

Sporządził(a): JUSTYNA MAGDZIŃSKA



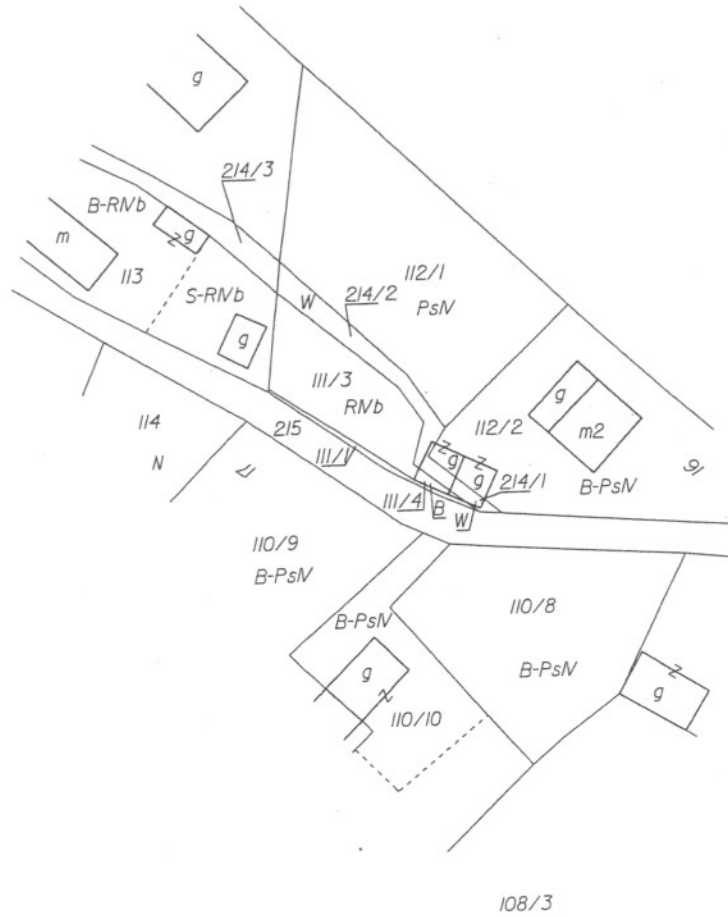
Z up. STAROSTY  
Z-ca DYREKTORA

*Paweł Kaśków*

(Imię i nazwisko osoby reprezentującej organ)  
25 kwietnia 2007

# Wyrys z mapy ewidencyjnej

Skala 1:1000



Dokument niniejszy jest przeznaczony  
do dokonywania wpisu w księdze wieczystej



Z up. STAROSTY  
Z-ca DYREKTORA

*Paweł Kaśków*

----- granica działki

POWIATOWE BIURO GEODEZJI  
I KATASTRU W ŚWIDNICY  
ul. Parkowa 2, 58-100 Świdnica  
tel. 074-852-15-19  
NIP 884-22-61-662

Województwo: DOLNOŚLĄSKIE  
Powiat: ŚWIDNICKI  
Gmina: ŚWIDNICA  
Miejscowość: MODLISZÓW  
Jednostka ewidencyjna: 021907\_2, ŚWIDNICA  
Obręb: Nr 0017, MODLISZÓW

Nr kancelaryjny: ...3652/07.....

## WYPIS Z REJESTRU GRUNTÓW

Nr jednostki rejestrowej **G.23**  
Pozycja kartoteki budynków: **021907\_2.0017.G23**

**KW20652**

GOSPODAROWANIE ZASOBEM NIERUCHOMOŚCI SP ORAZ GMINNYMI, POWIATOWYMI I WOJEWÓDZKIMI ZASOBAMI NIERUCHOMOŚCI :

URZĄD GMINY  
Adres: 58-100 ŚWIDNICA, BARTOSZA GŁOWACKIEGO 4  
Udział : 1/1

WŁASNOŚĆ :

GMINA ŚWIDNICA  
Adres:  
Udział : 1/1

Arkusze mapy	Numer działki	Bliższe określenie położenia	Opisy użytków	Oznaczenie użytków i konturów klasyfikacyjnych	Powierzchnia		Nr Księgi Wieczystej lub oznaczenie innych dokumentów	
					użytków w ha	działki w ha		
1	111/3	58-114 MODLISZÓW	Grunty orne	RIVb	0.0231	0.0231	KW20652	
Id dz : 021907_2.0017.111/3 Wartość : - (-).					Razem :	0.0231	0.0231	

Wypis zawiera dane według stanu na dzień: 2007-04-25

Adnotacja- Informacje o danych ewidencyjnych, które nie spełniają  
wymogów rozporządzenia oraz standardów technicznych

DOKUMENT NINIEJSZY JEST PRZEZNACZONY DO  
DOKONYWANIA WPISU W KSIĘDZE WIECZYSTEJ.

Sporządził(a): JUSTYNA MAGDZIŃSKA



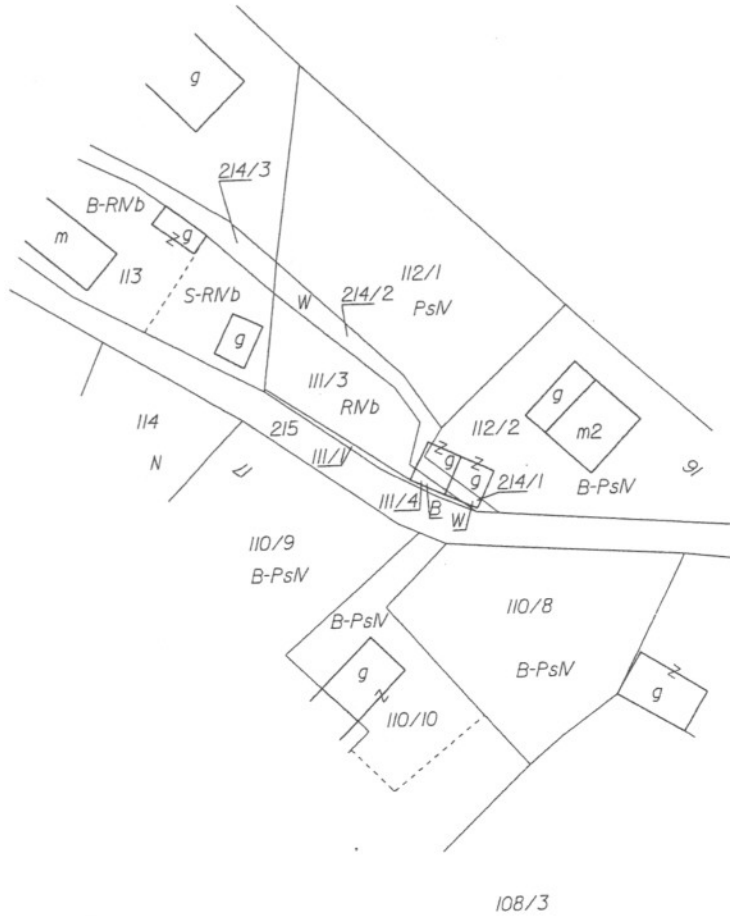

Z up. STAROSTY  
Z-ca DYREKTORA

*Paweł Kaśków*

(Imię i nazwisko osoby reprezentującej organ)  
25 kwietnia 2007

# Wyrys z mapy ewidencyjnej

Skala 1:1000



Dokument niniejszy jest przeznaczony  
do dokonywania wpisu w księdze wieczystej



Z up. STAROSTY  
Z-ca DYREKTORA

*Paweł Kaśków*

----- granica działki