

**RADA GMINY
ŚWIDNICA**

Uchwała nr LXVII / 544 / 2010
Rady Gminy Świdnica
z dnia 08. lipca 2010 roku

w sprawie zatwierdzenia „Planu Odnowy Miejscowości Bystrzyca Górna”.

Na podstawie art. 18 ust. 2 pkt 6 ustawy z dnia 8 marca 1990 roku o samorządzie gminnym (Dz.U. z 2001 r. Nr 142, poz. 1591 z późn. zm.) uchwała się, co następuje:

§ 1. Zatwierdza się „Plan Odnowy Miejscowości Bystrzyca Górna”, stanowiący załącznik do niniejszej uchwały.

§ 2. Wykonanie uchwały powierza się Wójtowi Gminy Świdnica.

§ 3. Uchwała wchodzi w życie z dniem podjęcia.

PRZEWODNICZĄCY
Rady Gminy Świdnica
Henryk Sara

Uzasadnienie
do uchwały nr LXII/544/2010
Rady Gminy Świdnica
z dnia 08.06.2010 2010 roku

w sprawie zatwierdzenia „Planu Odnowy Miejscowości Bystrzyca Górna”.

Zgodnie z Rozporządzeniem Ministra Rolnictwa i Rozwoju Wsi z dnia 14 lutego 2008 r. (Dz.U. z 2008 r. Nr 38 poz. 220 z późn. zm.) w sprawie szczegółowych warunków i trybu przyznawania pomocy finansowej w ramach działania "Odnowa i rozwój wsi" objętego Programem Rozwoju Obszarów Wiejskich na lata 2007-2013, podstawowym elementem pozwalającym aplikować o środki zewnętrzne w ramach działania "Odnowa wsi", poza wnioskiem, jest plan odnowy miejscowości.

Z inicjatywy Sołectwa Bystrzyca Górna został opracowany „Plan Odnowy Miejscowości Bystrzyca Górna”. Plan ten obejmuje projekty przewidziane do realizacji w najbliższych latach, które będą się przyczyniać do rozwoju wsi.

W celu wykorzystania inicjatywy mieszkańców dla poprawy warunków i jakości życia na wsi, jak również możliwości ubiegania się o dotacje w ramach konkursów i programów unijnych, w tym Programu Rozwoju Obszarów Wiejskich na lata 2007-2013, zasadnym jest zatwierdzenie „Planu Odnowy Miejscowości Bystrzyca Górna”, który został przyjęty Uchwałą Zebrania Wiejskiego Bystrzyca Górna..

Sporządził: S. Pamuła




2010.06.08
2010.06.08

Projekt nie budzi zastrzeżeń:

20.06.2010
RADO/BRONNY
Katarzyna Bronny
VI 414

Załącznik do uchwały LXVII/544/2010
Rady Gminy Świdnica
z dnia 08 lipca 2010

PLAN ODNOWY MIEJSCOWOŚCI BYSTRZYCA GÓRNA



Program Rozwoju Obszarów Wiejskich na lata 2007-2013

Odnowa i rozwój wsi



Gmina Świdnica



Program
Rozwoju
Obszarów
Wiejskich
na lata 2007-2013

PRZEWODNICZĄCY
Rady Gminy Świdnica
Sara

**SPIS TRESCI**

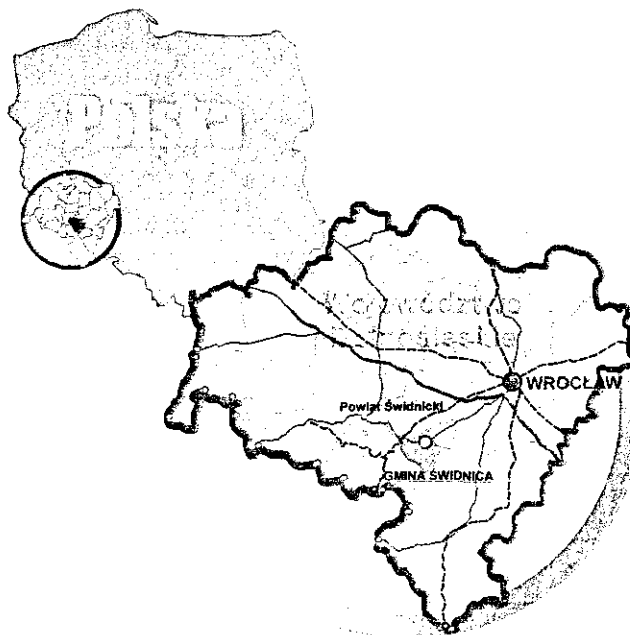
SPIS TRESCI	2
1.WSTĘP	3
CHARAKTERYSTYKA MIEJSCOWOŚCI.....	6
Wprowadzenie.....	6
Klimat.....	7
Układ przestrzenny wsi.....	7
2. INWENTARYZACJA ZASOBÓW.....	8
Zasoby w ujęciu społecznym	8
Obiekty i obszary o walorach przyrodniczo-krajobrazowych.....	14
Zasoby kulturowe	14
Rys historyczny	15
Zasoby gospodarcze i infrastruktura techniczna.....	19
3. OCENA MOCNYCH I SŁABYCH STRON MIEJSCOWOŚCI	21
Silne strony	21
Słabe strony	21
Szanse	22
Zagrożenia.....	22
4. OPIS PLANOWANYCH ZADAŃ I PRZEDSIĘWZIĘĆ AKTYWIZUJĄCYCH SPOŁECZNOŚĆ LOKALNĄ BYSTRZYCY GÓRNEJ.....	24
5. OPIS I CHARAKTERYSTYKA OBSZARÓW O SZCZEGÓLNYM ZNACZENIU DLA ZASPOKOJENIA POTRZEB MIESZKAŃCÓW, SPRZYJAJĄCYCH NAWIĄZYWANIU KONTAKTÓW SPOŁECZNYCH, ZE WZGLĘDU NA ICH POŁOŻENIE ORAZ CECHY FUNKCJONALNO-PRZESTRZENNE.....	30

Wstęp

Początkiem istnienia Gminy Wiejskiej Świdnica była reforma administracyjna przeprowadzona w 1973 roku, w wyniku której w skład gminy weszły: Gromadzka Rada Narodowa w Witoszowie Dolnym, Gromadzka Rada Narodowa w Świdnicy oraz miejscowości Modliszów, Mokrzyszów i Gogołów. W obecnym kształcie administracyjnym Gmina Świdnica, zorganizowana w 33 sołectwa, funkcjonuje od 1976 roku, po połączeniu z gminą Lutomia Dolna. Łączna powierzchnia gminy wynosi 20 828 ha. Siedzibą Urzędu i Rady Gminy Świdnica jest budynek przy ul. Głowackiego 4, w Świdnicy.

Gmina Świdnica to gmina typowo wiejska zamieszkiwana przez 15 834 osób (wg stanu na dzień 31.12.2009 r.). Na jej terenie znajdują się 33 sołectwa, w tym 31 obrębów geodezyjnych i 2 przysiółki. Gmina Świdnica położona jest w południowo – zachodniej części województwa Dolnośląskiego, wokół 60 tysięcznego miasta Świdnica. Od wschodu graniczy z gminą Marcinowice i Dzierżoniów, od południa z miastem Pieszycy i gminą Walim, od zachodu z miastem Wałbrzych i Świebodzice, od północy z gminą Jaworzyna Śląska i Żarów. Najbliżej położone granice gminy Świdnica oddalone są od centrum Wrocławia o około 50 km, Wałbrzycha 20 km, oraz granicy Państwa (przejście graniczne w Golińsku) o około 45 km.

Rysunek 1. Położenie Gm. Świdnica.



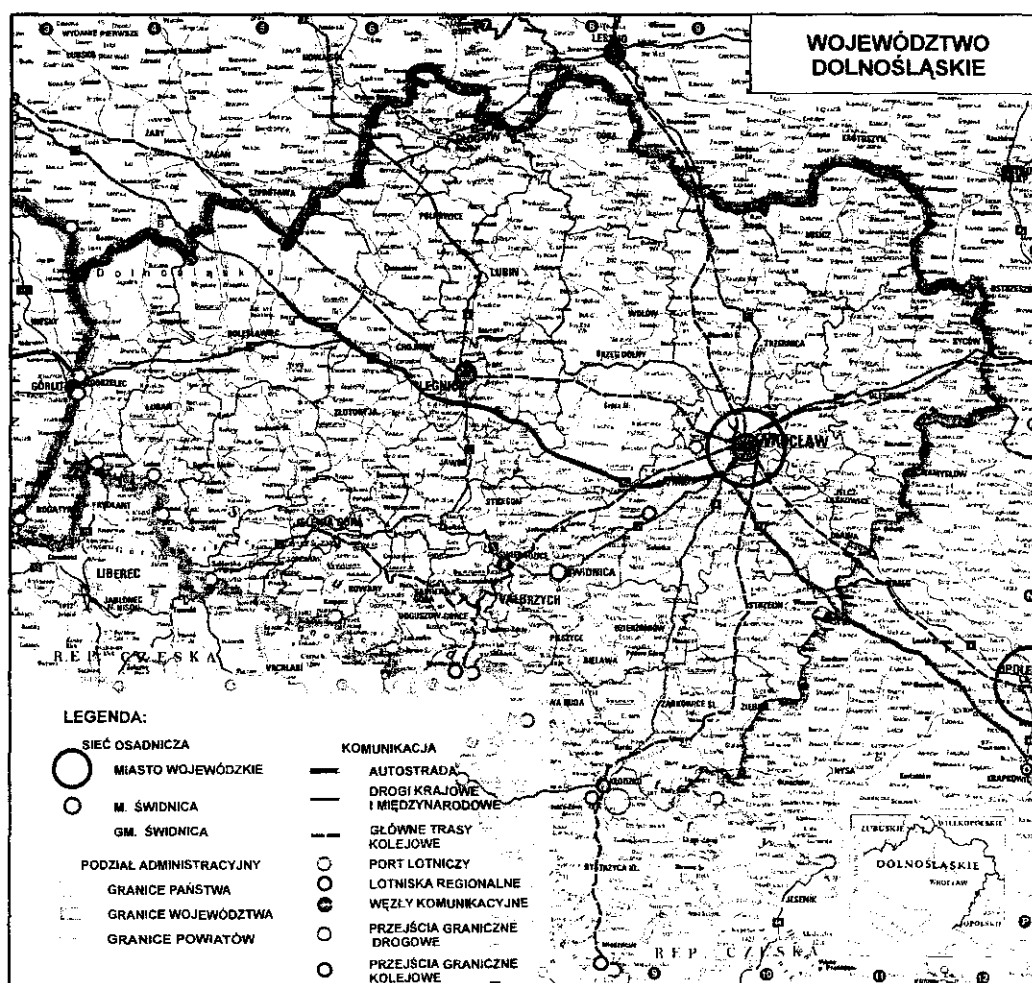
Źródło: Opracowanie własne

Przez teren gminy przebiega kilka ważnych tras komunikacyjnych:

- Droga krajowa nr 35 ,
- Droga wojewódzka nr 382 (Strzegom – Paczków),
- Droga wojewódzka nr 379 (Wałbrzych – m. Świdnica),
- Oraz trasa kolejowa Katowice – Legnica.

Stosunkowo korzystne położenie gminy względem szlaków komunikacji kołowej oraz bezpośrednie sąsiedztwo miasta Świdnicy (ośrodka gospodarczego), a także ukształtowanie terenu (szczególnie w północnej części) sprawia, iż w granicach administracyjnych gminy obserwuje się systematyczny przyrost terenów zainwestowanych i wzrost zainteresowania terenami przeznaczonymi na ten cel w miejscowych planach zagospodarowania przestrzennego.

Rysunek 2. Powiązania Gm. Świdnica z regionem.



Źródło: Opracowanie własne

Według fizycznogeograficznego podziału Polski Gmina Świdnica należy do prowincji Masyw Czeski, podprowincji Sudety, makroregionu Przedgórze Sudeckie, mezoregionów: Równina Świdnicka (w jej części północnej) oraz Obniżenia Podsudeckiego (w części południowej). Część południowa – położona na wysokościach 400-570 m n.p.m., charakteryzuje się wysokimi walorami krajobrazowymi (o cechach krajobrazu górskiego). Obszar zalesienia gminy kształtuje się na poziomie (około 47 km²). Część środkową i północną stanowią rozległe arealy powierzchni równinnych lub lekko pofalowanych charakteryzujące się nieznacznymi różnicami wysokości względnych. W tej części gminy rzeźbę terenu ożywiają liczne szerokie doliny rzeczne urozmaicone utworami pochodzenia antropogenicznego takie jak trasy dróg, urządzenia melioracyjne i hydrotechniczne, itp. Wiele terenów omawianego obszaru zostało objętych w formie parków krajobrazowych. Na ścianie wschodniej gminy znajduje się Ślęzański Park Krajobrazowy, na zachodniej Książański Park Krajobrazowy, a na południowej Park Krajobrazowy Gór Sowich.

Obszar gminy ma charakter głównie rolniczy. Gleby na terenie gminy charakteryzują się dużą przydatnością rolniczą. Tereny rolne to głównie płaskie otwarte przestrzenie środkowej, północnej i wschodniej części gminy. Tereny rolne stanowią 68,1 % całkowitej powierzchni, lasy i zadrzewienia – 23,2 %. Dominują gleby pszenno – buraczane wytworzone z utworów lessopodobnych, glin średnich i lekkich. Dominującymi klasami przydatności rolniczej są gleby należące do II i III klasy bonitacyjnej, tak gruntów ornych jak i użytków zielonych. W użytkach rolnych przeważają gleby dobre, na co wskazuje wskaźnik bonitacji gleb, wynoszący 66,2 pkt/100 pkt (liczony wg punktacji określonej przez IUNG w Puławach).

CHARAKTERYSTYKA MIEJSCOWOŚCI

Wprowadzenie

Bystrzyca Górna jest to duża wieś położona w otoczonej lesistymi wzgórzami dolinie rzeki Bystrzycy. Oddalona od Świdnicy (ok. 8 km). Jej początki sięgają XIV w. kiedy została założona jako kolonia znacznie starszej Bystrzycy Dolnej. Największy rozkwit datowany jest na wiek XVI, gdy w okolicy powstały kopalnie eksploatujące złoża rud srebra i ołowiu. Epizod wydobywczy przerwała wojna 30-letnia, po której nie podjęto już prób wydobycia. Podobnie jak większość wsi w księstwie świdnickim, została doszczętnie spalona. W wieku XIX Bystrzyca Górna stała się ulubionym i popularnym miejscem wycieczek i wczasów letniskowych, we wsi istniały gospody, m.in. "Chata", "Nad sztolnią", w których można było wynająć miejsca noclegowe (w okresie międzywojennym było ich ponad 150).

W opisie Zimmermana potwierdzone jest istnienie w Bystrzycy Górnej dwóch domów parafialnych, dwóch szkół (w 1752 roku został wybudowany nowy budynek szkoły ewangelickiej), folwarku, młyna wodnego (zwanego także „Kardinenmuhle”). W 1830 roku we wsi istniał ponadto należący do dominium browar, młyn papierniczy, cegielnia, huta żelaza, dwie sztolnie srebra i ołowiu, królewska komora celna. W 1840 roku we wsi było 40 domowych tkalni bawełny i 5 tkalni lnu.

Klimat i gleby

Bystrzyca Górna należy do III regionu klimatycznego, przedgórskiego, przejściowego, kształtującego się pod wpływem gór. Na omawianym terenie klimat jest łagodny. Średnia roczna temperatura wynosi około 8°C, temperatura okresu wegetacyjnego 14°C. Najcieplejszym miesiącem jest lipiec (średnia temperatura to 15,3°C), najzimniejszym – styczeń (średnia temperatura to -2,3°C). Zima trwa średnio 70-80 dni, wiosna 60-70, jesień 50-60 dni. Średni opad roczny wynosi 700-800mm.

Z uwagi na niską jakość i konieczność ochrony gleb oraz krajobrazu, trudne warunki gospodarowania i uprawy (stoki i pochylenia terenu, spływy powierzchniowe), co już powoduje zaprzestanie użytkowania ziemi i degradację gruntów, obręb Bystrzycy Górnej zaliczony został do obszarów ONW. Są to obszary o niekorzystnych naturalnych warunkach

gospodarowania w rolnictwie, tzw. Obszary ze specyficznymi naturalnymi utrudnieniami, które obejmują obręby geodezyjne rejonów podgórskich.

Układ przestrzenny wsi

Bystrzyca Górna jest wsią ulicową założoną w dolinie rzeki Bystrzyca w XIV w. Od strony wschodniej i południowej wieś otaczają Góry Sowie natomiast od zachodniej i północnej Góry Wałbrzyskie. Na stokach wzgórz znajduje się dawny budynek szkoły gospodarstwa domowego dla dziewcząt, prowadzonej przed wojną przez siostry Urszulanki, gdzie obecnie znajduje się Dom Dziecka, zespół kościelny oraz położone poniżej założenia pałacowe z rozległym parkiem. Po przeciwnej stronie rzeki ciągnie się nieczynna linia kolejowa Świdnica-Kraszowice-Jedlina, która wraz z licznymi przepustami, wiaduktami oraz mostami stanowi istotny element krajobrazowy.

Wokół kościoła założony jest cmentarz przykościelny otoczony murem kamiennym, w którego wschodniej części znajduje się furtka łącząca część poewangelicką, nieczynną, ze znajdującymi się wewnątrz muru, założonym po 1945 roku na terenie parku przypałacowego cmentarzem parafialnym.

Pałac oraz zabudowania folwarczne z ok. połowy XIX w. znajdujące się na wschód od siedziby są usytuowane w środkowej części miejscowości, w miejscu, gdzie dolina się rozszerza. Pałac wzniesiony został w XVII w; obecna bryła pałacu pochodzi z około poł. XIX w., po wojnie nastąpiła gruntowna przebudowa rezydencji. Obecny pałac założony jest na rzucie zbliżonym do litery „L”, czterokondygnacyjny, od strony dziedzińca mieści się okrągła klatka schodowa, kryty dachem płaskim. Po II wojnie światowej majątek został upaństwowiony i użytkowany przez PGR. Obecnie w pałacu mieści się specjalna szkoła podstawowa oraz ośrodek szkolno- wychowawczy.

Na dziedzińcu pałacu pierwotnie znajdowała się fontanna. Park rozciąga się na wschód od zabudowań folwarcznych, natomiast od zachodu graniczy z zespołem kościelnym. Dawna kompozycja parku z cennym starodrzewem została zachowana; w miejscu dawnej polany zostało założone boisko sportowe.

W środkowej części wsi, po południowo-wschodniej stronie drogi, obecnie częściowo rozebranych torów kolejowych i rzeki znajduje się pochodzący z końca XIX wieku zespół willowy z parkiem. Willa usytuowana jest na zboczu stromo opadającym ku rzece. W ogrodzie od strony południowo-wschodniej nie zachowały się elementy dawnej kompozycji.

Czynny cmentarz parafialny zlokalizowany jest na południowej stronie drogi we wschodniej części wsi, w pewnym oddaleniu od zabudowań. Na cmentarzu znajduje się grobowa rodzinna kaplica rodu von Puckler.

2. INWENTARYZACJA ZASOBÓW

Zasoby w ujęciu społecznym

Demografia

Bystrzycę Górną w sposób stały zamieszkują 652 osoby, co stanowi przeszło 4,1 % z ogólnej liczby ludności gminy (15 834 mieszkańców).

Analiza demograficzna społeczności zamieszkującej obszar wsi Bystrzyca Górna (według stanu na dzień 31.12.2009 r.) pozwala stwierdzić, że jest to struktura z niewielką przewagą populacji mężczyzn 329 do 323. Przewaga ta utrzymuje się zarówno w grupie wiekowej „0 do 15” - 49 do 44 jak i w przedziale „16 do 65” – 252 do 227. Jedynie w grupie wiekowej „65 i więcej” jest widoczna przewaga liczebna kobiet – 52 do 28.

Tabela 1. Struktura ludności wsi Bystrzyca Górna

	Mężczyźni	Kobiety	Ogółem
Razem, w tym:	329	323	652
od 0 do 15	49	44	93
od 16 do 65	252	227	479
65 i więcej	28	52	80

Źródło: Opracowanie własne

Z przytoczonych powyżej danych wynika, że wieś posiada korzystny układ struktury demograficznej. Nie bez znaczenia jest informacja o gospodarczym potencjale, jaki jest ukryty w społeczności zamieszkującej dany obszar. W celu uzyskania informacji na temat przełożenia struktury demograficznej na gospodarkę, na podstawie zestawień dotyczących ludności obliczono tzw. wskaźnik „obciążenia demograficznego”, który dla Bystrzycy Górnej wynosi 30,5

Wartości wskaźnika „obciążenia demograficznego” osiągnięta przez wieś Bystrzyca Górna prezentują się korzystnie, są lepsze niż wartości wskaźnika województwa dolnośląskiego - 43,7 i dla całego powiatu- 52,2.. Zachowanie takiej tendencji pozwoliłoby na poprawę sytuacji gospodarczej i społecznej wsi.

W 2009 roku na terenie wsi urodziło się trzynastoro dzieci, zmarło natomiast dziewięć osób, notuje się więc dodatni przyrost naturalny.

Tabela 2. Wykaz ilości mieszkańców poszczególnych wsi

Wykaz miejscowości i ilości mieszkańców poszczególnych wsi wg stanu na dzień 31.12.2009 r.				
L.p	Nazwa miejscowości	Ilość mieszkańców stałych	Ilość mieszkańców czasowych	Osoby urodzone w roku 2009
1	Bojanice	489	5	4
2	Boleścín	590	5	3
3	Burkatów	572	3	9
4	Bystrzyca Dolna	651	5	9
5	Bystrzyca Górna	652	122	12
6	Gogołów	332	8	2
7	Grodziszczce	896	12	4
8	Jagodnik	317	1	7
9	Jakubów	107	0	3
10	Komorów	678	10	10
11	Krzczonów	284	1	3
12	Krzyżowa	226	1	2
13	Lubachów	394	9	5
14	Lutomia Dolna	853	3	12
15	Lutomia Górna	1037	11	15
16	Lutomia Mała	70	0	0
17	Makowice	281	2	3
18	Miłochów	210	6	2
19	Modliszów	198	0	2
20	Mokrzyszów	1103	58	12
21	Niegoszów	129	2	1
22	Opoczka	235	6	3
23	Panków	234	0	2
24	Pogorzała	250	6	1
25	Pszemno	1583	22	16
26	Słotwina	893	20	12

27	Stachowice	137	0	1
28	Stachowiczki	64	0	0
29	Sulisławice	106	3	0
30	Wieruszów	103	0	0
31	Wilków	311	3	3
32	Wiśniowa	197	3	2
33	Witoszów Dolny	1243	13	18
34	Witoszów Górny	296	6	3
35	Zawiszów	113	2	1
	Razem	15834	348	182

Źródło: Opracowanie własne

Szkolnictwo

W Bystrzycy Górnej znajduje się szkoła podstawowa, w której nauka odbywa się w systemie jednozmianowym od godziny 7:30. Autobus szkolny dowozi dzieci z Bystrzycy Dolnej i Burkatowa. Budynek szkoły składa się z dwóch części. W tzw. „starej części” uczą się dzieci młodsze. Znajduje się tam pracownia komputerowa, nowo wyposażona sala audiowizualna, laboratorium przyrodnicze oraz gabinet terapii Biofeedback. W nowo wybudowanym skrzydle znajdują się z kolei sale dydaktyczne dla klas IV-VI a także aula.

Szkoła wyposażona jest w liczne pomoce dydaktyczne. Młodsze dzieci korzystają z sali rekreacyjnej utworzonej w ramach rządowego programu „Radosna szkoła”. Sala ta wyposażona jest w materace i inne sprzęty, które służą rozwijaniu sprawności motorycznej oraz uprzyjemnianiu czasu spędzonego w świetlicy szkolnej. Ponadto uczniowie szkoły biorą udział w programie „Szkłanka mleka”, dzięki któremu wszystkie chętne dzieci otrzymują mleko trzy razy w tygodniu.

Dzięki środkom pochodzącym z Europejskiego Funduszu Społecznego szkoła realizuje dwuletni projekt pod hasłem „Nie masz haka na bystrzaka”, którego głównym założeniem jest wyrównywanie szans edukacyjnych oraz rozbudzanie zainteresowań naukami przyrodniczymi, matematycznymi, technologią IT oraz językiem angielskim. Również ze środków projektu finansowane są zajęcia z terapii logopedycznej oraz psychologicznej. Innowacją stanowi trening umysłu Biofeedback, na który mogą liczyć uczniowie z objawami dysleksji oraz nadpobudliwości psychoruchowej. Wśród zajęć pozalekcyjnych dla uczniów

starszych szkoła oferuje: zajęcia taneczne, sportowe, przyrodnicze, języka angielskiego, dziennikarskie oraz wyrównawcze z języka polskiego. Dzieci z klas I-III rozwijają swe talenty na kole matematycznym, języka angielskiego, oraz biznesowym ucząc się przedsiębiorczości w praktyce. Dodatkową ofertę stanowią zajęcia z bajkoterapii. Projekt będzie realizowany do sierpnia. 2011 roku. Dzięki nowym formom pracy i nowoczesnym środkom dydaktycznym uczniowie uzyskują możliwość wszechstronnego rozwoju na wielu płaszczyznach, na które w tradycyjnym programie szkolnym nie ma ani środków, ani czasu.

Przy Szkole Podstawowej w Bystrzycy Górnej znajdują się także oddział przedszkolny, Specjalny Ośrodek Szkolno-Wychowawczy, a także Państwowy Dom Dziecka.

Od 1956 roku działa w Bystrzycy Górnej także Biblioteka Publiczna.



Fot 1. Budynek Szkoły Podstawowej w Bystrzycy Górnej.

Kultura

W Bystrzycy Górnej mieści się budynek Wiejskiego Domu Kultury oraz świetlicy miejskiej, które służą mieszkańcom jako centrum spotkań kulturalno-oświatowych. Organizowane są tam wszelkiego rodzaju uroczystości oraz imprezy takie jak spotkania Klubu Seniora, kapeli ludowej czy zajęcia w kole teatralnym.



Fot. 2 Klub Seniora

Obiekt świetlicy to także centrum rekreacyjno-sportowe, który skupia dzieci i młodzież z Bystrzycy Górnej oraz z pobliskich miejscowości, odbywają się tam próby Zespołu Pieśni i Tańca „Bystrzyca”. Działający od ponad 15 lat ZPiT „Bystrzyca” jest laureatem wielu konkursów nie tylko na terenie gminy i powiatu świdnickiego, ale również w całym kraju. W czerwcu 2007 r. podczas XXI finału Kultury Młodzieży Szkolnej w Częstochowie zdobył główną nagrodę GRAND PRIX Festiwalu, której to nagrody nie udało się otrzymać od 21 lat żadnemu zespołowi. Zespół brał również udział w wielu występach zagranicznych, m.in. w

mieście partnerskim Lampertheim (Hesja-Niemcy), gdzie występował przed tłumnie zgromadzoną publicznością z Niemiec, Francji, Hiszpanii, Belgii, Holandii i Włoch.



Fot. 3 Zespół Pieśni i Tańca Bystrzyca

Sport

Na terenie Bystrzycy Górnej znajduje się boisko sportowe o nawierzchni trawiastej i wymiarach: dł. 100 m, szer. 63 m

Obiekt boiska służy przede wszystkim, jako ośrodek działalności sportowej, kulturalnej na terenie wsi. Na boisku oprócz rozgrywek piłkarskich odbywają się cykliczne imprezy i zajęcia rekreacyjno - sportowe organizowane przez mieszkańców wsi.

Pomoc społeczna

Organizatorem i wykonawcą pomocy społecznej na terenie gminy Świdnica jest Gminny Ośrodek Pomocy Społecznej, który w ramach zadań własnych i zleconych niesie pomoc osobom najbardziej potrzebującym, przede wszystkim w postaci świadczeń pieniężnych.

Obiekty i obszary o walorach przyrodniczo-krajobrazowych

Na terenie Bystrzycy Górnej występują pomniki przyrody o unikalnych walorach przyrodniczych, kulturowych i krajobrazowych. Są to pojedyncze drzewa takie jak dąb szypułkowy oraz skały wulkaniczne – odmiany kanitów i brekcji. Góry porośnięte są lasem świerkowym oraz mieszanym z przewagą dębu, buku i grabu. W obrębie Bystrzycy Górnej występuje ochrona prawna w formie Obszaru Chronionego Krajobrazu Gór Bardzkich i Sowich. Przez miejscowość przebiega także szlak turystyczny ciągnący się od Mokrzyszowa przez Witoszów Górny, Modliszów, Bystrzycę Górną, Bojanice aż do Lutomi Górnej.



Fot. 4 Plac zabaw

Zasoby kulturowe

Rys historyczny

Bystrzyca Górna wzmiankowana była w dokumentach już w 1149 roku. Od 1461 roku znani są właściciele wsi- przedstawiciele rodu von Seydlitz: Heinze Sandamann (1567 r.), David (1579 r.), Abraham (1582 r.), Tymotheus (1568 r.). W 1583 roku majątek w Bystrzycy Górnej wraz z omięcinami oraz nieistniejącymi już miejscowościami Schlesierthal i Laurischdorf zakupił Wiglas von Schindel. W 1624 roku po jego śmierci nastąpił podział majątku pomiędzy jego synów: Carla, który objął omieciny i Schlesierthal, Georga Rudolfa I, który odziedziczył Bystrzycę i Lubachów, wiglasa Młodszego, któremu przypadł w udziale Burkatów oraz Hildebranda i gottfrieda, którzy odziedziczyli dobra po ojcu leżące w księstwie legnickim. Do czasów II wojny światowej majątek w Bystrzycy Górnej wraz z Lubachowem pozostaje w rękach rodziny von Puckler-Burghaus: od 1812 roku właścicielem był Erdmann August, od 1843 roku Karl Alexandre. W latach 1870-1898 właścicielem dóbr był królewski szambelan i radca ziemski Carl Puckler, właścicielem utworzonego majoratu dóbr w latach 1902-1917 był Heinrich von Puckler, w latach 1920-1937 hrabia Karl von Puckler z Grodzca.

Obiekt dziedzictwa kulturowego.

Strefy ochrony konserwatorskiej

W obrębie wsi Bystrzyca Górna wyznaczone są następujące strefy ochrony konserwatorskiej:

- strefa „A” ścisłej ochrony konserwatorskiej obejmującą zespół pałacowo-parkowy (z wyłączeniem zabudowań folwarcznych) wraz z zespołem kościelnym.
- strefę „K” ochrony krajobrazu kulturowego wyznaczona dla całego układu wsi.
- strefa W dla wyrobisk górniczych z XVI-XVIII w.
- strefa „OW” obserwacji archeologicznej dla nowożytnego siedliska wsi o średniowiecznej metryce.

Wykaz zabytków architektury i budownictwa

I. Zespół kościelny:

a. Kościół parafialny p.w. Wniebowzięcia Marii Panny, mur., XV w., 1617 r., rozbudowa z 1854 r., 1955 r., l. 1959-60, l. 1984-1985, *Numer rejestru zabytków 1672/Wł decyzja z dnia 12.05.1966 r.*

b. Plebania, obecnie dom parafialny nr 45, mur. K. XIX w.,

c. Mur kamienny cmentarza, XVI w.

d. cmentarz przykościelny-zamknięty.

II. Zespół cmentarza parafialnego:

a. kaplica rodowa rodziny von Puckler, obecnie katolicka kaplica cmentarna, mur., 4 ćw. XIX w., po 1945 r.

b. Pałac, obecnie Szkoła Podstawowa Specjalna, Ośrodek Szkolno-Wychowawczy XVII w., poł. XIX w., po 1945 r.

c. Park pałacowy, lata 60.-70. XIX w.

III. Zespół willowy:.

a. Willa, nr 47, k. XIX w. *Numer rejestru zabytków 1398/Wł decyzja z dnia 7.03.1994 r.*

b. Szkoła gospodarstwa domowego sióstr Urszulanek, obecnie Państwowy Dom Dziecka „orlik” nr 43, mur., 1909 r. *Numer rejestru zabytków 934/Wł decyzja z dnia 22.06.1983 r.*

c. Park, XIX w, *Numer rejestru zabytków 1446/Wł decyzja z dnia 29.09.1995 r.*

d. Dom mieszkalny nr 8, mur., 4 ćw. XIX w.

e. Dom mieszkalny nr 19, mur., 4 ćw. XIX w.

f. Dom mieszkalny nr 20, mur., ok. poł. XIX w.

g. Dom mieszkalny nr 24, mur., 4 ćw. XIX w.

h. Dom mieszkalny nr 32, mur., 4 ćw. 1920 r.

i. Dom mieszkalno-gospodarczy nr 34, mur.-szach., 1 poł. XIX w.

j. Dom mieszkalny nr 37, mur., 4 ćw. XIX w.

k. Dom mieszkalny nr 38, mur., ok. 1910

l. Dom mieszkalny nr 39, mur., ok. poł. XIX w.

m. Dom mieszkalny nr 40, mur., ok. poł. XIX w.

n. dom mieszkalno-gospodarczy nr 41, mur., ok. poł. XIX w.

IV. Zespół mieszkalno-gospodarczy:

a. Dom mieszkalny nr 44, mur., 1857 r., XX w

b. Budynek gospodarczy, mur., 3 ćw, XIX w.

c. Dom mieszkalny nr 46, mur.-drew., XIX/XX w.

d. Dom mieszkalny nr 60, mur.-szach, pocz. XX w.

V. Zespół linii kolejowej Świdnica-Kraszowice-Jedlina Zdrój:

a. Zespół dworca kolejowego::

- dworzec, mur-drew., pocz. XX w.

- dom mieszkalny nr 13, mur., pocz. XX w.

b. Most kolejowy (droga do Wałbrzycha), mur.-stal., XIX/XX w.

c. Most kolejowy (północna część wsi), mur.-stal., XIX/XX w.

d. Estakada, 1902-1904, km 66.628, ok. 20 m od pd. Brzegu rzeki Bystrzycy, pomiędzy mostami w lesie na wysokości Domu Dziecka.

e. Przepust, 1902-1904, km 65.328, przed stacją kolejową Bystrzyca Górna.

f. Przepust, 1902-1904, km 66.280, ok. 10 m na pd. Od rzeki Bystrzycy nad drogą gruntową w lesie.

g. Przepust, 1902-1904, km 66.800

h. Wiadukt kolejowy, 1902-1904, km 66.501, ok. 20 m. na pd. od rzeki Bystrzycy, nad drogą gruntową w lesie.

i. Wiadukt kolejowy, 1902-1904, km 66.709, ok. 20 m. na od rzeki Bystrzycy, droga w lesie na wysokości Domu Dziecka.

VI. Kopalnia rud ołowiu i srebra, XVI-XVIII w; na południowym stoku Góry Widna, na obszarze leżącym wzdłuż drogi gruntowej rozpoczynającej się za budynkiem szkoły w Bystrzycy Górnej, w odległości od 650 do 1300 m.



Foto: Agnieszka Wroblewska

Fot 5. Dom Dziecka w Bystrzycy Górnej.

Stanowiska archeologiczne

Obszar AZP 87-23

1. Sztolnia, chronologia: XIX w.
Stanowisko numer: 6/18
2. Ślad osadnictwa, chronologia: schyłkowy paleolit lub mezolit..
Stanowisko numer: 12/40

Obszar AZP 86-23

3. Osada, chronologia: późne średniowiecze.
Stanowisko numer: 9/37.
4. Osada, chronologia: późne średniowiecze.
Stanowisko numer 10/38.
5. Osada, chronologia: późne średniowiecze.

Stanowisko numer 11/39.

6. Ślad osadnictwa, chronologia: mezolit

Stanowisko numer: 13/57.

7. Ślad osadnictwa, chronologia: neolit-epoka brązu.

Stanowisko numer 14/58

8. Wyrobisko górnicze, chronologia: XVI-XVIII w.

Stanowisko numer: 4/2

Wyznaczono strefę „W” ochrony konserwatorskiej.

9. Osada. Chronologia: II okres epoki brązu-epoka żelaza;

Osada, chronologia: późne średniowiecze.

Stanowisko numer 5/5.

10. Wyrobisko górnicze, chronologia: XVIII w.

Stanowisko numer 7/26

Wyznaczono strefę „W” ochrony konserwatorskiej.

- 11, Osada. Chronologia: późne średniowiecze.

Stanowisko numer 8/27

Obszar AZP 87-23

12. Znaleźisko luźne, chronologia: neolit-Iokres epoki brązu.

Stanowisko numer: 1/1

Bez lokalizacji:

Znaleźisko luźne, chronologia: neolit.

Stanowisko numer 3/8

Znaleźisko luźne kultury ceramiki sznurowanej. Chronologia: neolit

Stanowisko numer 2/7

Zasoby gospodarcze i infrastruktura techniczna

Wieś Bystrzyca Górna jest w pełni zwodociągowana. W miejscowości natomiast brak jest kanalizacji zbiorczej. Do czasu realizacji systemów zbiorczych, w okresie przejściowym stosowane są rozwiązania indywidualne w postaci zbiorników bezodpływowych lub przyobiektowych oczyszczalni ścieków..

Gospodarka odpadami

Usługi w zakresie odbioru odpadów świadczą podmioty posiadające pozwolenie wydane przez Wójta Gminy Świdnica. Zaliczyć należy do nich Zakład Oczyszczania Miasta Sp. z o.o. z Świdnicy oraz Zakład Usług Komunalnych Sp. z o.o. z Żarowa. Od kilku lat na terenie całej Gminy Świdnica, w tym również w Bystrzycy Górnej prowadzona jest selektywna zbiórka odpadów. W miejscach ogólnie dostępnych (przystanki autobusowe, okolice sklepów) zlokalizowane są pojemniki do zbiórki opakowań typu PET oraz stłuczki szklanej. W miejscach gdzie usytuowano przystanki autobusowe przewidziano również kosze uliczne na odpady komunalne. W celu zminimalizowania zjawiska, jakim są dzikie wysypiska Gmina ustawia pojemniki i odbiera odpady, które będą pochodzić z porządkowania miejscowości. Takie działania organizowane są średnio 2 razy do roku. Szacuje się, że w okresie wiosennym w Bystrzycy Górnej zachodzi konieczność odbioru i transportu na składowisko 2-3 sztuk kontenerów odpadów pochodzących z porządkowania wsi. Decyzję, co do konieczności zorganizowania zbiórki podejmuje sołtys wsi.

Elektroenergetyka

Obszar Bystrzycy Górnej zaopatrywany jest w energię elektryczną poprzez oddział Wałbrzych Koncernu Energetycznego S.A – EnergiaPro spółkę akcyjną we Wrocławiu. Oddział ten w pełni zabezpiecza dostawy energii elektrycznej dla wszystkich odbiorców przyłączonych do sieci na podstawie zawartych umów. Energia dostarczana jest systemem sieci napowietrznych średniego napięcia i poprzez stacje transformatorowe.

Gazownictwo

Obszar Bystrzycy Górnej nie jest zaopatrywany w gaz.

Sieć telefoniczna

Rejon Bystrzycy Górnej posiada połączenie telefoniczne, które obsługiwane jest przez Zakład Telekomunikacji Polskiej Obszar Wałbrzych.. Obszar wsi objęty jest także zasięgiem telefonii komórkowej.

Gospodarka cieplna

Bystrzyca Górna nie posiada centralnego zaopatrzenia w ciepło. Budownictwo mieszkaniowe i usługowe posiada ogrzewanie piecowe i centralne ogrzewanie z kotłowni lokalnych.

Komunikacja zbiorowa

Obsługę w zakresie komunikacji zbiorowej wsi Bystrzyca Górna świadczą zarówno Państwowa Komunikacja Samochodowa jak i prywatni przewoźnicy. Istniejące połączenia komunikacyjne zaspokajają potrzeby mieszkańców. We wsi znajduje się 5 przystanków autobusowych.

Infrastruktura drogowa

Wieś Bystrzyca Górna skomunikowana jest z miastem Świdnica i innymi miejscowościami Gminy Świdnica.

Przez miejscowość przebiega droga powiatowa o nawierzchni asfaltowej:

- nr 2876 D w kierunku Lubachowa i Jugowic

Sieć uzupełniającą stanowi droga gminna :

- nr 111804D Bystrzyca Górna

Drogi są oświetlone i oznakowane. Przy drodze powiatowej ułożony jest jednostronnie chodnik dla pieszych na długości 1 km.

3. OCENA MOCNYCH I SŁABYCH STRON MIEJSCOWOŚCI

Silne strony

- dobre warunki do prowadzenia działalności agroturystycznej,
- dobrze wyposażona szkoła podstawowa,
- doskonałe miejsce do uprawiania turystyki górskiej i rowerowej,
- całkowite zwodociągowanie wsi,
- boisko sportowe – miejsce sportu i rekreacji,
- sztolnie (średniowieczne kopalnie srebra i ołowiu),
- korzystna struktura wiekowa ludności,



- dostępność do podstawowej opieki medycznej w miejscowości,
- bliskość ośrodków miejskich-Świdnica.
- rozwinięta infrastruktura, komunikacyjna i usługowa,
- bliska odległość do stoków narciarskich,
- Wiejski Dom Kultury,
- aktywni i zintegrowani mieszkańcy,
- zabytki takie jak np. kościół pw. Wniebowstąpienia NMP z XVI wieku,
- świetlica wiejska,
- licznie organizowane festyny i inne uroczystości,
- park – zabytkowe drzewa,
- chęć angażowania się społeczności lokalnej w rozwój wsi,

Słabe strony

- brak kanalizacji i gazyfikacji,
- brak zaplecza technicznego na boisku (szatnia, toalety, trybuny i oświetlenie),
- mała ilość chodników,
- zaliczenie obszaru Bystrzycy Górnej do tzw. obszarów ONW, to jest obszarów o niekorzystnych naturalnych warunkach gospodarowania w rolnictwie,
- mała ilość miejsc noclegowych,
- słabo oznakowane przejścia dla pieszych i brak sygnalizacji świetlnej,
- brak strony interentowej,
- niezmodernizowane oświetlenie,
- słabo rozwinięta sieć gastronomiczna,
- zły stan świetlicy
- niewystarczająca ilość barierek ochronnych przy drogach i rzece,
- słaba informacja i utożsamianie się z historią wsi,

Szanse w otoczeniu

- dostępność środków UE i innych źródeł finansowania projektów lokalnych,
- rozwój turystyki i agroturystyki,
- wzrost aktywności mieszkańców,
- wzrost popularności aktywnego spędzania wolnego czasu-wyprawy rowerowe,
- interesujące położenie turystyczne-bliskość Gór Sowich, jeziora Bystrzyckiego, czy zamku Książ,
- wzrost zainteresowania wypoczynkiem na wsi,
- wzrost poziomu życia mieszkańców,
- nawiązanie współpracy z innymi miejscowościami i gminami.

Zagrożenia w otoczeniu

- kryzys finansowy i spowolnienie dynamiki wzrostu gospodarczego,
- duży ruch uliczny (tiry i samochody przejeżdżające przez miejscowość),
- migracja ludzi młodych do miast i zagranicę.
- duża konkurencja w zakresie pozyskiwania środków unijnych,
- skomplikowane procedury pozyskiwania środków zewnętrznych do realizacji projektów,
- niestabilny system prawny w Polsce,
- zagrożenie powodzią (tama Zagórze Śl.),
- bariery administracyjne,
- niska świadomość ekologiczna społeczeństwa,

4. OPIS PLANOWANYCH ZADAŃ I PRZEDSIĘWZIĘĆ AKTYWIZUJĄCYCH SPOŁECZNOŚĆ BYSTRZYCA GÓRNA.

Podczas prac nad planem odnowy miejscowości przeprowadzono konsultacje z mieszkańcami, podczas których zostały określone potrzeby oraz zadania inwestycyjne na terenie wsi:

1. Modernizacja boiska sportowego wraz z budową szatni przyboiskowej.

Cel zadania: Celem zadania jest modernizacja i rozbudowa infrastruktury sportowej. Ma się ona przyczynić do jeszcze pełniejszego wykorzystania boiska i poprawy warunków dla osób go użytkujących.

Przeznaczenie: Projekt kierowany jest do uczniów i mieszkańców wsi korzystających z boiska, a także dla piłkarzy grających w klubie LKS Bystrzyca.

Koszt zadania: 353 800,00 zł

Źródła finansowania:

- budżet gminy: 136 300,00 zł

- EFRROW: 217 500,00 zł.

Lata realizacji: 2011 r.

2. Budowa boiska do siatkówki. Wyposażenie części rekreacyjnej (stoliki do szachów, warcaby, ławki stoły, altana, urządzenia zewnętrzne do ćwiczeń siłowych).

Cel zadania: Celem zadania jest utworzenie miejsca wypoczynku i rekreacji. Inwestycja ma zachęcić do upowszechnienia sportowego trybu życia oraz ma umożliwić uprawianie różnych dyscyplin sportowych uczniom oraz wszystkim mieszkańcom Bystrzycy Górnej.

Przeznaczenie: Projekt dedykowany jest dla uczniów szkoły podstawowej w Bystrzycy Górnej oraz dla społeczności wiejskiej chcącej w sposób aktywny spędzać wolny czas w miejscowości.

Koszt zadania: 72 538, 53 zł

Źródła finansowania:

- budżet gminy: 47 539, 53 zł

- EFRR(LEADER): 29 999,00 zł.

Lata realizacji: 2010 r.

3. Stworzenie strony internetowej, tablic informacyjnych o atrakcyjności wsi, utworzenie przewodników, informatorów i map miejscowości.

Cel zadania: Celem zadania jest promowanie wsi poprzez stworzenie strony internetowej oraz materiałów promocyjnych miejscowości Bystrzyca Górna. Strona ma służyć jako forma komunikacji i wymiany informacji między mieszkańcami Bystrzycy Górnej, ale także jako instrument promocji wśród potencjalnych turystów. Daje możliwość przedstawienia swojej oferty, między innymi turystycznej czy gastronomicznej.

Przeznaczenie: Projekt dedykowany jest zarówno dla społeczności wiejskiej jako forma komunikacji i wymiany informacji jak również dla potencjalnych turystów i gości miejscowości.

Koszt zadania: 11 956,00 zł

Źródła finansowania:

- budżet gminy: 4 606,00 zł

- EFRR: 7 350,00 zł.

Lata realizacji: 2010-2011 r.

4. Rozbudowa i modernizacja świetlicy. Utworzenie kawiarenki internetowej.

Cel zadania: Celem zadania jest modernizacja infrastruktury społecznej a tym samym zaspokajanie potrzeb kulturalnych mieszkańców Bystrzycy Górnej. W ramach prac wykonane zostaną prace remontowo-budowlane mające na celu stworzenie pomieszczeń dla Klubu Seniora i biblioteki, a także modernizację garderoby, szatni, zaplecza sanitarno-kuchennego w świetlicy oraz jej termomodernizację.

Przeznaczenie: Projekt dedykowany jest społeczności wiejskiej, dla każdej z grup wiekowych. Wyremontowana infrastruktura, stanowiąc miejsce rekreacji i spotkań, będzie służyła lokalnej społeczności.

Koszt zadania: 441 892,20 zł

Źródła finansowania:

- budżet gminy: 245 913, 20 zł
- Fundusz Spójności: 195 979, 00 zł.

Lata realizacji: 2011 r.

5. Modernizacja dróg i studzienek kanalizacji burzowej. Modernizacja i uzupełnienie oświetlenia wsi. Uzupełnienie barier ochronnych przy drogach i rzecze. Budowa chodników. Szkolenie „Bezpieczna droga”-organizowane dla dzieci i dorosłych wraz z zakupem odblasków dla dzieci.

Cel zadania: Celem zadania jest poprawa bezpieczeństwa na drogach gminnych i powiatowych, a także poprawa standardu życia mieszkańców Bystrzycy Górnej poprzez dalszą budowę chodników oraz uzupełnienie oświetlenia. Projekt ma na celu także spotkania z zarządcami dróg w sprawie oznakowania poziomego oraz budowie oświetlenia ulicznego.

Przeznaczenie: Projekt skierowany do wszystkich mieszkańców miejscowości, w szczególności do dzieci, mający zapewnić im większe bezpieczeństwo.

Koszt zadania: 1 400 000,00 zł

Źródła finansowania:

- budżet gminy: 1 350 000,00 zł
- EFRR: 50 000,00 zł.

Lata realizacji: 2011-2016

6. Organizacja okolicznościowych festynów i imprez, wycieczek krajoznawczo-dydaktycznych, przeglądów kolędniczych, pokazów i wystaw artystycznych, a także warsztatów nauki obsługi komputera.

Cel zadania: Celem zadania jest poprawa jakości życia, integracja mieszkańców oraz wspólne spędzanie wolnego czasu poprzez organizowanie okolicznościowych imprez i festynów takich jak: „turniej wsi” z sąsiednimi miejscowościami, wspólnego grzybobrania, ognisk, oraz wszelkiego rodzaju konkursów i quizów. Uczestnictwo w ciekawych formach kulturalnych i sportowych mieszkańców Bystrzycy Górnej i okolic ma za zadanie nie tylko łączyć pokolenia przy wspólnej zabawie, ale także aktywizację w działaniu np. podczas przygotowania wystaw i prezentacji. Tego typu imprezy okolicznościowe stanowią także doskonałą okazję do promocji miejscowości jak i Gminy, prezentacji jej dorobku gospodarczego i kulturalnego oraz podkreślenia walorów turystycznych.

Przeznaczenie: Projekt dedykowany jest społeczności wiejskiej, dla każdej z grup wiekowych.

Koszt zadania: 10 000,00 zł

Źródła finansowania:

- budżet sołecki: 10 000, 00 zł

Lata realizacji: cyklicznie, co rok

7. Budowa drogi rowerowej

Cel zadania: Celem zadania jest zwiększenie atrakcyjności wsi dla turystów poprzez wyznaczenie i budowę ścieżki rowerowej. Dzięki inwestycji będzie można w sposób aktywny spędzić wolny czas zwiedzając i podziwiając bogate przyrodniczo tereny Gminy Świdnica.

Przeznaczenie: Projekt dedykowany jest dla lokalnej społeczności a także dla turystów odwiedzających Gminę Świdnica

Koszt zadania: 15 000,00 zł

Źródła finansowania:

- budżet gminy: 6 394,00 zł

- EFRR(LEADER): 8 606,00 zł.

Lata realizacji: 2012 r.

8. Budowa sali gimnastycznej

Cel zadania: Celem zadania jest budowa sali gimnastycznej. Inwestycja doprowadzić ma do upowszechnienia sportowego trybu życia oraz umożliwić uprawianie różnych dyscyplin sportu przez uczniów szkoły w Bystrzycy Górnej jak i przez pozostałych mieszkańców.

Przeznaczenie: Projekt dedykowany jest dla uczniów szkoły podstawowej w Bystrzycy Górnej oraz dla społeczności wiejskiej chcącej w sposób aktywny spędzać wolny czas w miejscowości.

Koszt zadania: 3 500 000,00 zł

Źródła finansowania:

- budżet gminy: 2 450 000,00 zł

- Fundusz Rozwoju Kultury Fizycznej: 1 050 000,00 zł.

Lata realizacji: 2012-2015

9. Modernizacja Młynówki rz. Bystrzycy

Cel zadania: Celem zadania jest zabezpieczenie przeciwpowodziowe mieszkańców wsi Bystrzyca Górna oraz zabezpieczenie dróg przed skutkami powodzi.

Przeznaczenie: Projekt dedykowany jest dla lokalnej społeczności.

Koszt zadania: 1 377 203,50 zł

Źródła finansowania:

- budżet gminy: 1 377 203,50 zł

- Lata realizacji: 2013-2016

10. Stworzenie ścieżek dydaktycznych

Cel zadania: Celem zadania jest utworzenie ścieżek dydaktycznych które budowały by wśród mieszkańców poczucie tożsamości wokół historii miejscowości oraz poczucie integracji oraz wpływały na promocję turystyczną wsi.

Przeznaczenie: Projekt dedykowany jest dla lokalnej społeczności, a także dla turystów odwiedzających Gminę Świdnica

Koszt zadania: 8 000,00 zł

Źródła finansowania:

- budżet gminy: 3 410,00 zł
- EFRR(LEADER): 4 590,00 zł.

Lata realizacji: 2013 r.

5. OPIS I CHARAKTERYSTYKA OBSZARÓW O SZCZEGÓLNYM ZNACZENIU DLA ZASPOKOJENIA POTRZEB MIESZKAŃCÓW, SPRZYJAJĄCYCH NAWIĄZANIU KONTAKTÓW SPOŁECZNYCH, ZE WZGLĘDU NA ICH POŁOŻENIE ORAZ CECHY FUNKCJONALNO-PRZESTRZENNE.

1) Zagospodarowanie działki nr 189 o powierzchni 0,5 ha.

Szczególnym obszarem na terenie wsi Bystrzyca Górna, dla zaspakajania potrzeb społecznych mieszkańców jest centrum wsi. Jest to działka nr 189 o powierzchni 0,5 ha, ogrodzona i obsiana trawą, będąca własnością Gminy Świdnica, położona w centrum wsi w rozwidleniu rzeki Bystrzycy i kanału Młynówka. Teren powyższy przeznaczony został pod potrzeby turystyczno-rekreacyjne. Gmina wspólnie z Radą Sołecką przygotowała projekt zagospodarowania niniejszego terenu. W 2010 roku Gmina przystąpi do zagospodarowania terenu w ramach działania 413 Wdrażanie lokalnych strategii rozwoju objętego PROW na lata 2007-2013. Zagospodarowanie terenu polegało będzie na wykonaniu boiska do piłki siatkowej plażowej, zamontowanie ławostolów i ławek drewnianych, wiaty drewnianej, utwardzeniu terenu pod miejsca parkingowe i ścieżek, zamontowanie stołu do tenisa stołowego oraz urządzeń zewnętrznych do ćwiczeń siłowych. Po zagospodarowaniu teren służył będzie mieszkańcom jako miejsce spotkań, wypoczynku i rekreacji oraz organizacji różnych imprez plenerowych.

2) Termomodernizacja Wiejskiego Domu Kultury.

Kolejnym obiektem, który jest bardzo ważny dla mieszkańców Bystrzycy jest Wiejski Dom Kultury w Bystrzycy Górnej. Budynek o powierzchni użytkowej 418 m² i kubaturze 2039 m³ zlokalizowany na działce nr 160 jest obiektem z początku XX wieku. Obiekt przez kilkadziesiąt lat nie przechodził gruntownego remontu. Gmina Świdnica przygotowała dokumentację projektową obejmującą wymianę stolarki okiennej i drzwiowej, docieplenie stropodachu wraz z wykonaniem nowego pokrycia z papy, docieplenie ścian budynku wraz z wykonaniem elewacji. Obiekt ten jest miejscem spotkań mieszkańców wsi, działa w nim świetlica środowiskowa dla młodzieży, szczególnie z rodzin zagrożonych wykluczeniem i patologicznych. W domu kultury działa zespół folklorystyczny „Bystrzyca” oraz ma siedzibę Koło Emerytów i Rencistów. Ponadto odbywa się tu szereg imprez kulturalnych min. cykliczny od kilku lat, przegląd zespołów kołędniczych.



Fot. 6 Wiejski Dom Kultury

3) Budowa szatni i parkingu przy boisku sportowym w Bystrzycy Górnej

Naprzeciw WDK, po drugiej stronie drogi powiatowej zlokalizowane jest boisko sportowe, na którym odbywają się rozgrywki A-klasy Klubu Piłkarskiego „BYSTRZYCA”, który jest jednym z najstarszych klubów na terenie Gminy Świdnica. Rok założenia klubu – 1947. Boisko jest pięknie położone w dolinie rzeki Bystrzyca, z trzech stron otoczone jest lasem. Poważnym problemem jest brak szatni dla sportowców z bieżącą wodą oraz brak parkingu przy obiekcie. Na boisku odbywa się szereg festynów i imprez plenerowych organizowanych przez samych mieszkańców czy też instytucje kultury i sportu. Gmina przygotowała dokumentację budowy szatni oraz parkingu dla samochodów. Wykonanie powyższych elementów pozwoli na pełniejsze wykorzystanie obiektu i poprawi jego funkcjonalność.



Fot. 7 Boisko sportowe w Bystrzycy Górnej.

4) Budowa Sali gimnastycznej przy Szkole Podstawowej

W Bystrzycy Górnej znajduje się Szkoła Podstawowa, która została w 2009 roku rozbudowana w celu dostosowania obiektu do zwiększonej liczby uczniów w związku z likwidacją Szkoły Podstawowej w Lubachowie. W wyniku rozbudowy szkoły uczniowie otrzymali dodatkowe trzy sale dydaktyczne oraz aulę, w której odbywają się uroczyste apele oraz spotkania młodzieży uczącej się w szkole. Szkoła w Bystrzycy Górnej jest jedną z najprężniej działających placówek szkolnych w Gminie. W 2009 roku Szkoła przystąpiła do realizacji projektu „Nie masz haka na bystrzyka w ramach :

EFS: Priorytet: IX. Rozwój wykształcenia i kompetencji w regionach.

Działanie: 9. 1. Wyrównywanie szans edukacyjnych i zapewnienie wysokiej jakości usług edukacyjnych świadczonych w systemie oświaty.

Poddziałanie: 9.1.2. Wyrównywanie szans edukacyjnych uczniów z grup o utrudnionym dostępie do edukacji oraz zmniejszania różnic w jakości usług edukacyjnych..

Projekt realizowany będzie w okresie 2 lat, a dofinansowanie łącznie wyniesie ok. 960 tys. zł.

W ramach projektu będą realizowane następujące działania :

Śladami bajkowych bohaterów

"Bystrzak w świecie mediów"

Bystrzak w akademii tańca

"Sportowy Olimp"

"Bystrzak poznaje Błękitną Planetę"

Akademia czytania

English Drama Club

Angielski nie tylko dla bystrzaków

Bystrzak Twinfinder

Matematyczni odkrywcy

"Biznes małego bystrzaka"

Szkolna Pracownia Terapeutyczna

Mam radę na wadę - terapia logopedyczna

Śladami bajkowych bohaterów - klasy I – III

Jednym z poważnych problemów tejże szkoły jest brak sali gimnastycznej. Zajęcia z wychowania fizycznego odbywają się na prowizorycznym boisku zewnętrznym i w zaadaptowanej salce, która nie spełnia wymogów stawianym tego typu obiektom. Budowa Sali gimnastycznej jest szczególnie ważna dla prawidłowego rozwoju najmłodszej społeczności wsi Bystrzyca Górna jak również wsi sąsiednich. Obiekt wpłynie na poprawę kondycji fizycznej młodzieży, umożliwi aktywne wykorzystanie czasu wolnego również po zajęciach lekcyjnych. Również wśród mieszkańców wsi jest coraz większe zapotrzebowanie na aktywne formy spędzania czasu wolnego, dlatego też budowa sali gimnastycznej przyczyni się do nawiązywania kontaktów społecznych i aktywizacji społeczeństwa.