

**UCHWAŁA NR XXX/199/2012
RADY GMINY ŚWIDNICA**

z dnia 31 lipca 2012 r.

**w sprawie miejscowego planu zagospodarowania przestrzennego dla obszaru położonego w obrębie wsi
Opoczka**

Na podstawie art. 18 ust. 2 pkt 5 ustawy z dnia 8 marca 1990 r. o samorządzie gminnym (Dz. U. z 2001 r. Nr 142, poz. 1591 ze zmianami), art. 20 ust. 1 ustawy z dnia 27 marca 2003 r. o planowaniu i zagospodarowaniu przestrzennym (Dz. U. z 2003 r. Nr 80, poz. 717 ze zmianami) oraz w związku z uchwałą nr VII/38/2011 Rady Gminy Świdnica z dnia 2 lutego 2011 roku w sprawie przystąpienia do sporządzenia zmiany miejscowego planu zagospodarowania przestrzennego dla obszaru położonego w obrębie wsi Opoczka i po stwierdzeniu, że miejscowy plan zagospodarowania przestrzennego dla obszaru położonego w obrębie wsi Opoczka nie narusza ustaleń Studium uwarunkowań i kierunków zagospodarowania przestrzennego Gminy Świdnica, uchwalonego uchwałą Nr LV/468/2009 Rady Gminy Świdnica z dnia 4 grudnia 2009 r. uchwała się, co następuje:

**Rozdział 1.
Ustalenia ogólne**

§ 1. 1. Uchwała się miejscowy plan zagospodarowania przestrzennego dla obszaru położonego w obrębie wsi Opoczka.

2. Integralną część uchwały stanowi rysunek planu jako załącznik nr 1 w skali 1:1000.

3. Załącznikami do uchwały są ponadto:

- 1) rozstrzygnięcie o sposobie rozpatrzenia uwag do projektu planu, jako załącznik nr 2;
- 2) rozstrzygnięcie o sposobie realizacji, zapisanych w planie, inwestycji z zakresu infrastruktury technicznej, które należą do zadań własnych gminy oraz zasadach ich finansowania, zgodnie z przepisami o finansach publicznych, jako załącznik nr 3.

§ 2. 1. Ilekroć w uchwale jest mowa o:

- 1) **nieprzekraczalnej linii zabudowy** – należy przez to rozumieć linię ograniczającą obszar, na którym dopuszcza się wznoszenie budynków oraz określonych w ustaleniach planu rodzajów budowli naziemnych nie będących liniami przesyłowymi i sieciami uzbrojenia terenu;
- 2) **przeznaczeniu lub przeznaczeniu podstawowym** – należy przez to rozumieć wskazaną dla terenu funkcję, której udział w zagospodarowaniu działki budowlanej wynosi minimum 60% udziału powierzchni użytkowej budynków o tej funkcji, w łącznej powierzchni użytkowej wszystkich budynków występujących na tej działce budowlanej;
- 3) **przeznaczeniu uzupełniającym** – należy przez to rozumieć wskazaną dla terenu funkcję, której udział w zagospodarowaniu działki budowlanej wynosi maksimum 40% udziału powierzchni użytkowej budynków o tej funkcji, w łącznej powierzchni użytkowej wszystkich budynków występujących na tej działce budowlanej;
- 4) **terenie lub terenie funkcjonalnym** – należy przez to rozumieć fragment obszaru planu o określonym przeznaczeniu lub określonych zasadach zagospodarowania, wydzielony na rysunku planu liniami rozgraniczającymi i oznaczony symbolem cyfrowym i literowym;
- 5) **zabudowie usługowej nieuciążliwej** – należy przez to rozumieć wszelkie usługi z wyłączeniem:
 - a) usług należących do przedsięwzięć mogących zawsze znacząco oddziaływać na środowisko,
 - b) usług należących do przedsięwzięć mogących potencjalnie znacząco oddziaływać na środowisko,

c) usług motoryzacyjnych (w tym w szczególności stacji paliw, stacji gazu płynnego, stacji i obiektów obsługi motoryzacyjnej, myjni samochodowych), usług pogrzebowych, usług obróbki drewna (w tym w szczególności stolarni, tartaków), usług mechanicznych (w tym w szczególności ślusarni, lakierni, blacharni), piekarni, usług kamieniarskich, schronisk dla zwierząt, usług weterynaryjnych w których przetrzymywane są zwierzęta, usług hodowli zwierząt;

6) **zabudowie** – należy przez to rozumieć budynki, budowle i obiekty małej architektury związane z przeznaczeniem podstawowym lub uzupełniającym, oraz wszelkie instalacje i urządzenia techniczne.

2. Pojęcia i określenia użyte w ustaleniach planu, a niezdefiniowane powyżej należy rozumieć zgodnie z obowiązującymi przepisami prawa.

§ 3. 1. Następujące oznaczenia graficzne zawarte na rysunku planu są ustaleniami planu:

- 1) granica obszaru objętego planem;
- 2) linie rozgraniczające tereny o różnym przeznaczeniu lub różnych zasadach zagospodarowania;
- 3) nieprzekraczalne linie zabudowy;
- 4) wymiarowanie;
- 5) oznaczenia literowe wraz z numerami wyróżniającymi poszczególne tereny funkcjonalne – 1MN – tereny zabudowy mieszkaniowej jednorodzinnej;

2. Następujące oznaczenia graficzne zawarte na rysunku planu mają charakter informacyjny - tereny dróg publicznych oraz dróg wewnętrznych poza granicami planu wynikające z obowiązujących planów.

§ 4. Zasady ochrony i kształtowania ładu przestrzennego:

- 1) ustala się linie rozgraniczające tereny o różnym przeznaczeniu lub różnym sposobie zagospodarowania określone na rysunku planu;
- 2) dopuszcza się realizację celów publicznych na całym terenie planu na warunkach określonych w planie dla tych terenów, w szczególności dotyczy to realizacji obiektów infrastruktury technicznej, w tym w szczególności obiektów liniowych;
- 3) prowadzenie sieci infrastruktury technicznej lub realizacja urządzeń (np. kolektory kanalizacji sanitarnej, pompownie ścieków, odstożniki wód opadowych, kolektory kanalizacji deszczowej, pompownie wody, zbiorniki wody, wodociągi, studnie, urządzenia i linie elektroenergetyczne średniego i niskiego napięcia, urządzenia – maszty i linie teletechniczne, urządzenia – np.: stacje redukcyjno – pomiarowe i sieci gazowe itp.) jest możliwa na każdym terenie wskazanym w planie. Wielkość terenu przeznaczonego pod urządzenia infrastruktury technicznej nie może przekroczyć 500 m². Dopuszcza się wydzielenie na ten cel działki gruntu, do której dojazd powinien spełniać wymagania przejazdu pożarowego;
- 4) zakazuje się realizacji pełnych ogrodzeń prefabrykowanych;
- 5) ustala się zasady lokalizowania nośników reklam:
 - a) zakaz umieszczania nośników reklamowych na elewacjach budynków w sposób zmieniający lub zakrywający elementy wystroju architektonicznego takie jak kolumny, pilastry, lizeny, okna, obramowania okien i portali, przyczółki, balustrady, gzymsy i zwieńczenia, płycizny i dekoracje sztukatorskie, połączenia dachowe;
 - b) maksymalna powierzchnia reklam na elewacjach budynków: mieszkalnych - 10% powierzchni elewacji, pozostałych - 20% powierzchni elewacji.

§ 5. Zasady ochrony środowiska, przyrody i krajobrazu kulturowego:

- 1) zakazuje się realizacji inwestycji, które mogą zawsze znacząco oddziaływać na środowisko w tym wymagających sporządzenia raportu o oddziaływaniu na środowisko na mocy przepisów odrębnych, za wyjątkiem infrastruktury technicznej i drogowej, w tym obiektów liniowych;
- 2) uciążliwości wynikające z prowadzonej działalności gospodarczej nie mogą wykraczać poza granice terenu lub lokalu (w przypadku usług wbudowanych), do którego inwestor posiada tytuł prawny;

3) ustala się obowiązek ochrony przed hałasem i zapewnienie standardu akustycznego dla terenów, w rozumieniu przepisów Prawa ochrony środowiska, poprzez wskazanie terenów, które należy traktować jako przeznaczone pod "zabudowę mieszkaniową jednorodzinną" - tereny oznaczone na rysunku planu symbolami: MN.

§ 6. Zasady ochrony dziedzictwa kulturowego i zabytków oraz dóbr kultury współczesnej: teren objęty miejscowym planem położony jest w obszarze obserwacji archeologicznej dla nowożytnego siedliska wsi o średniowiecznej metryce, figurującym w wykazie zabytków; w obszarze tym:

a) ochronie podlegają nawarstwienia kulturowe i znajdujące się w nich wytwory bądź ich ślady, w tym wszelkie pozostałości, obiekty oraz jakiegokolwiek inne ślady ludzkości z minionych epok, które są podstawowym źródłem badań archeologicznych obejmujących struktury, konstrukcje, zespoły budowlane, eksploatowane tereny, przedmioty, zabytki innego rodzaju, jak też ich otoczenia znajdujące się na ziemi;

b) obowiązują przepisy odrębne.

§ 7. Parametry i wskaźniki kształtowania zabudowy oraz zagospodarowania terenu:

1) ustala się maksymalny wskaźnik powierzchni całkowitej zabudowy w odniesieniu do powierzchni działki budowlanej zwany dalej wskaźnikiem intensywności zabudowy, zgodnie z ustaleniami szczegółowymi;

2) ustala się minimalny udział procentowy powierzchni biologicznie czynnej w odniesieniu do powierzchni działki budowlanej zwany dalej powierzchnią biologicznie czynną, zgodnie z ustaleniami szczegółowymi;

3) ustala się maksymalną wysokość zabudowy, zgodnie z ustaleniami szczegółowymi;

4) ustala się lokalizację budynków poprzez wyznaczenie na rysunku planu nieprzekraczalnych linii zabudowy:

a) nowe budynki oraz budynki przebudowywane należy lokalizować zgodnie z wyznaczonymi liniami zabudowy, z zastrzeżeniem lit. b,

b) dopuszcza się zachowanie, remonty i przebudowę poza nieprzekraczalnymi liniami zabudowy dla zabudowy istniejącej przed wejściem planu w życie z zakazem jej rozbudowy i nadbudowy poza wyznaczonymi nieprzekraczalnymi liniami zabudowy.

§ 8. Szczegółowe zasady i warunki scalania i podziału nieruchomości:

1) wydzielenie działki budowlanej musi umożliwiać właściwe zagospodarowanie terenu, zgodne z funkcją oraz przepisami odrębnymi; w szczególności dotyczy to wydzielenia działki w taki sposób by cały front działki przylegał do drogi publicznej lub drogi wewnętrznej;

2) ustala się minimalną powierzchnię projektowanych działek - 1000 m² dla terenu oznaczonego symbolem przeznaczenia 1 MN;

3) ustala się minimalną szerokość frontu projektowanej działki - 25 m dla terenu oznaczonego symbolem przeznaczenia 1 MN;

4) ograniczenia wielkości wydzielanych działek, określonych w pkt 2 i 3 nie dotyczą wydzielen pod urządzenia infrastruktury technicznej;

5) kąt położenia granic projektowanych działek w stosunku do pasa drogowego nie może wynosić mniej niż 45°.

§ 9. 1. Zasady modernizacji, rozbudowy i budowy systemów komunikacji:

1) ustala się tereny komunikacji wewnętrznej KD-W zapewniające niezbędny dojazd i dojście do działek budowlanych poprzez teren prywatny oraz połączenia z drogami publicznymi lub drogami wewnętrznymi;

2) w obrębie linii rozgraniczających ciągów komunikacyjnych ustala się wprowadzenie w nowo projektowanych drogach i utrzymanie w istniejących rezerwy terenów zabezpieczającej możliwość budowy wodociągu rozdzielczego, kanalizacji sanitarnej, linii elektroenergetycznych SN i NN poza jezdniami za zgodą zarządcy drogi; 2 Ustala się następujące minimalne wskaźniki wyposażenia w miejsca postojowe dla terenów zabudowy mieszkaniowej jednorodzinnej – minimum 1 miejsce postojowe na 1 lokal mieszkalny.

§ 10. 1. Ustala się ogólne zasady modernizacji, rozbudowy i budowy systemów infrastruktury - sieci infrastruktury technicznej powinny być prowadzone w liniach rozgraniczających dróg publicznych lub dróg wewnętrznych na warunkach określonych przez zarządcę drogi.

2. W zakresie zaopatrzenia w wodę ustala się:

1) zaopatrzenie w wodę na cele socjalno – bytowe z gminnej sieci wodociągowej;

- 2) dopuszcza się korzystanie z indywidualnych ujęć wody do czasu oddania do użytkowania sieci wodociągowej.
3. W zakresie odprowadzania i oczyszczania ścieków bytowych, komunalnych, przemysłowych oraz gospodarowania wodami opadowymi i roztopowymi ustala się:
- 1) odprowadzanie ścieków bytowych, komunalnych, przemysłowych w oparciu o system kanalizacji sanitarnej, z rzutem ścieków do oczyszczalni ścieków z zastrzeżeniem pkt 2;
 - 2) dopuszcza się gromadzenie ścieków w bezodpływowych zbiornikach lub oczyszczanie ścieków w przydomowych oczyszczalni ścieków do czasu oddania do użytkowania sieci kanalizacyjnej;
 - 3) zagospodarowanie wód opadowych i roztopowych poprzez odprowadzenie ich do ziemi na terenie własnej działki, zgodnie z obowiązującymi przepisami.
4. W zakresie zaopatrzenia w ciepło:
- 1) ustala się pozyskiwanie energii cieplnej z indywidualnych źródeł ciepła;
 - 2) należy stosować urządzenia o niskiej emisji zanieczyszczeń.
5. W zakresie zaopatrzenia w energię elektryczną ustala się - zasilanie z istniejących podlegających rozbudowie linii napowietrzno – kablowych, poprzez istniejące i projektowane stacje transformatorowe oraz linie NN.
6. W zakresie gospodarki odpadami ustala się gospodarowanie odpadami prowadzić zgodnie z gminnym planem gospodarki odpadami.

§ 11. Ustala się zakaz tymczasowego zagospodarowania, urządzania i użytkowania terenów, za wyjątkiem produkcji rolnej bez zabudowy.

§ 12. Ustala się stawkę procentową w wysokości 30% wzrostu wartości nieruchomości dla terenu oznaczonego symbolem literowym z numerem wyróżniającym 1MN.

Rozdział 2.

Ustalenia szczegółowe dla terenów

§ 13. Ustalenia dla terenu oznaczonego na rysunku planu symbolem **1 MN** :

- 1) przeznaczenie terenu:
 - a) podstawowe – teren zabudowy mieszkaniowej jednorodzinnej,
 - b) uzupełniające – zabudowa usługowa nieuciążliwa;
- 2) zasady kształtowania zabudowy i zagospodarowania terenu:
 - a) zakazuje się lokalizacji więcej niż jednego budynku mieszkalnego na działce budowlanej,
 - b) ustala się zabudowę mieszkaniową jednorodziną wyłącznie w postaci budynków wolnostojących,
 - c) ustala się realizację usług nieuciążliwych wyłącznie jako wbudowane w budynek mieszkalny;
- 3) parametry i wskaźniki kształtowania zagospodarowania terenu:
 - a) nieprzekraczalne linie zabudowy – wg rysunku planu oraz zgodnie z §7 pkt 4,
 - b) wskaźnik intensywności zabudowy – 0,5,
 - c) minimalna powierzchnia biologicznie czynna – 60%,
 - d) maksymalna wysokość zabudowy: dla budynków mieszkalnych – 10,0 m, dla budynków pozostałych – 6,0 m, dla pozostałej zabudowy – zgodnie z przepisami odrębnymi,
 - e) maksymalna ilość kondygnacji nadziemnych: dla budynków mieszkalnych – 2, dla budynków pozostałych – 1,
 - f) dachy dwu lub wielospadowe, o spadkach głównych połaci dachowych od 30^o do 45^o,
 - g) obsługa komunikacyjna – z terenu istniejących dróg publicznych poza terenem planu,
 - h) dla zabudowy i zagospodarowania istniejących przed wejściem w życie planu dopuszcza się przekroczenie wskaźników i parametrów określonych w lit. b, c, d, e, f z zakazem ich dalszego przekraczania.

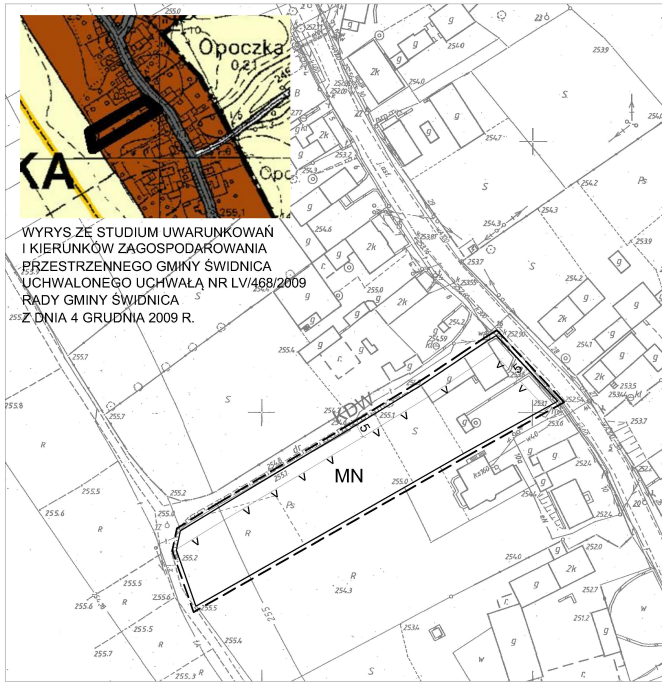
Rozdział 3.
Przepisy przejściowe i końcowe

§ 14. Wykonanie uchwały powierza się Wójtowi Gminy Świdnica.

§ 15. Uchwała wchodzi w życie po upływie 14 dni od dnia ogłoszenia w Dzienniku Urzędowym Województwa Dolnośląskiego.

Przewodnicząca Rady Gminy
Świdnica

Regina Adamska



WYRYS ZE STUDIUM UWARUNKOWAN
I KIERUNKÓW ZAGOSPODAROWANIA
PRZESTRZENNEGO GMINY ŚWIDNICA
UCHWALONEGO UCHWAŁĄ NR LV/468/2009
RADY GMINY ŚWIDNICA
Z DNIA 4 GRUDNIA 2009 R.





**Miejscowy Plan Zagospodarowania Przestrzennego
dla obszaru położonego w obrębie wsi Opoczka**
Załącznik nr 1
do uchwały nr XXX/199/2012
Rady Gminy Świdnica z dnia 31 lipca 2012r.

SKALA - 1:1000




Świdnica, rok 2012


OZNACZENIA GRAFICZNE BĘDĄCE USTALENIAMI PLANU:

-  granica obszaru objętego planem
-  linie rozgraniczające tereny o różnym przeznaczeniu lub różnych zasadach zagospodarowania
-  nieprzekraczalne linie zabudowy
-  wymiarowanie

oznaczenia literowe wraz z numerami wyróżniającymi poszczególne tereny:

-  teren zabudowy mieszkaniowej jednorodzinnej

OZNACZENIA GRAFICZNE O CHARAKTERZE INFORMACYJNYM:

-  tereny dróg publicznych oraz dróg wewnętrznych poza granicami planu wynikające z obowiązujących planów

Mapa pomniejszona fotomechanicznie.
Obowiązuje skala liniowa.

Rozstrzygnięcie o sposobie rozpatrzenia uwag do projektu planu

1	2	3	4	5	6	7	8	9	10	11
Lp.	Data wpływu uwagi	Nazwisko i imię, nazwa jednostki organizacyjnej i adres zgłaszającego uwagi	Treść uwagi	Oznaczenie nieruchomości, której dotyczy uwaga	Ustalenia projektu planu dla nieruchomości, której dotyczy uwaga	Rozstrzygnięcie Wójta w sprawie rozpatrzenia uwag		Rozstrzygnięcie Rady Gminy		Uzasadnienie rozstrzygnięcia
						uwaga uwzględniona	uwaga nieuwzględniona	uwaga uwzględniona	uwaga nieuwzględniona	
1	2	3	4	5	6	7	8	9	10	11
Do projektu planu nie wniesiono uwag w okresie przewidzianym na ich składanie jak również w trakcie dyskusji publicznej.										

Załącznik Nr 3 do Uchwały Nr XXX/199/2012
Rady Gminy Świdnica
z dnia 31 lipca 2012 r.

**Rozstrzygnięcie o sposobie realizacji, zapisanych w planie, inwestycji z zakresu infrastruktury technicznej,
które należą do zadań własnych gminy oraz zasadach ich finansowania**

- budżet Gminy Świdnica,
- środki i fundusze zewnętrzne,
- fundusze prywatne.