

w sprawie przystąpienia do sporządzenia miejscowego planu zagospodarowania przestrzennego obszarów położonych we wsi Słotwina, gmina Świdnica

Na podstawie art. 18 ust. 2 pkt 5 ustawy z dnia 8 marca 1990 roku o samorządzie gminnym (Dz. U. z 2023 r., poz. 40 z późn. zm.) oraz art. 14 ust. 1 ustawy z dnia 27 marca 2003 roku o planowaniu i zagospodarowaniu przestrzennym (Dz. U. z 2023 r., poz. 977 późn. zm.), uchwała się co następuje:

§1 .1. W oparciu o analizy przeprowadzone na podstawie art. 14 ust. 5 ustawy o planowaniu i zagospodarowaniu przestrzennym, przystępuje się do sporządzenia miejscowego planu zagospodarowania przestrzennego obszarów położonych we wsi Słotwina.

2. Integralną częścią niniejszej uchwały są załączniki graficzne przedstawiające granice obszarów objętych projektem planu.

§2 . Wykonanie uchwały powierza się Wójtowi Gminy Świdnica.

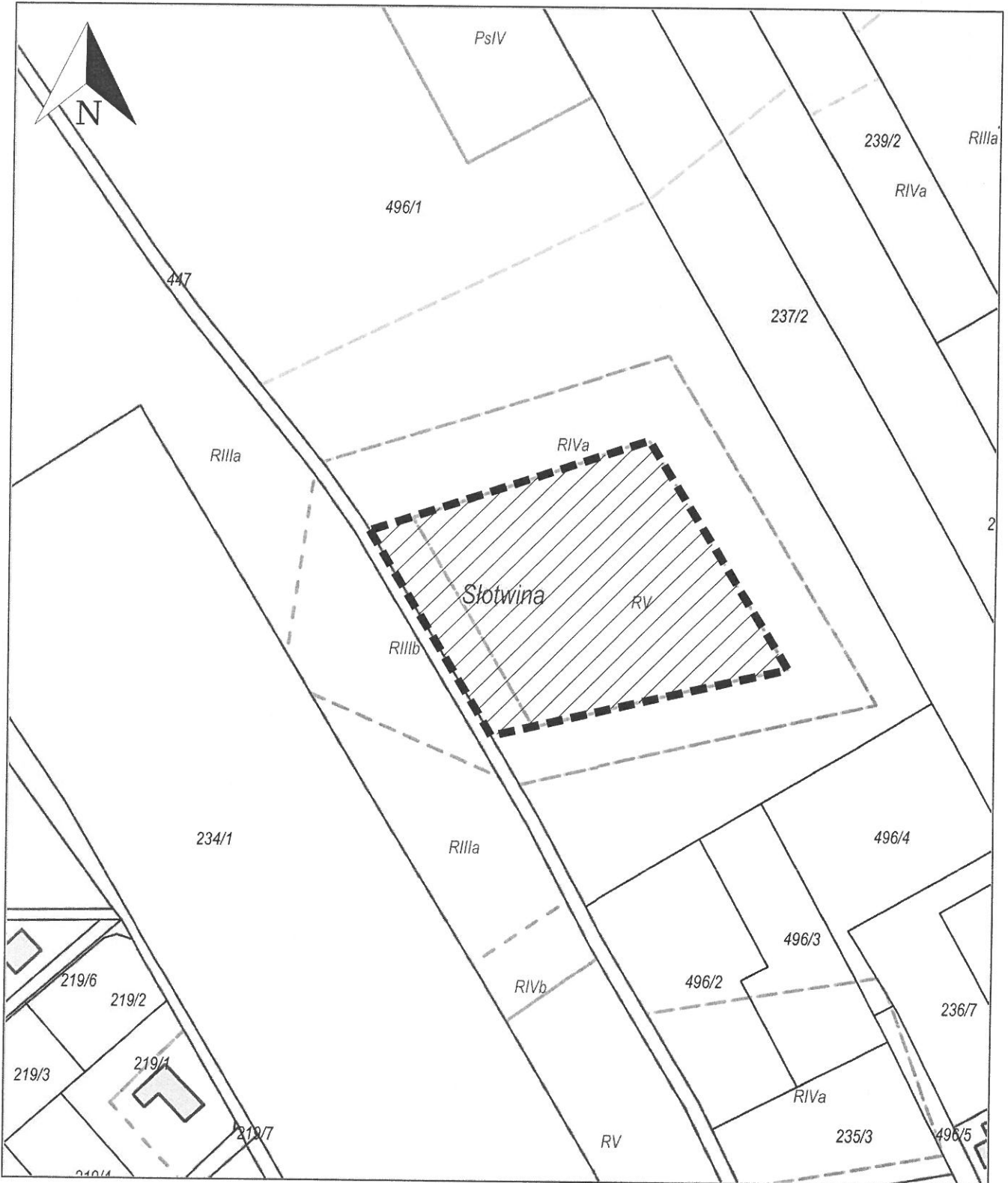
§3 . Uchwała wchodzi w życie z dniem podjęcia.


PRZEWODNICZĄCA
Rady Gminy Świdnica
Regina Adamska
Regina Adamska

w sprawie przystąpienia do sporządzenia miejscowego planu zagospodarowania przestrzennego
obszarów położonych we wsi Słotwina gmina Świdnica

układ współrzędnych 2000 strefa 5 (15°)
x = 5634748.63, y = 5612727.37

SKALA 1:2000



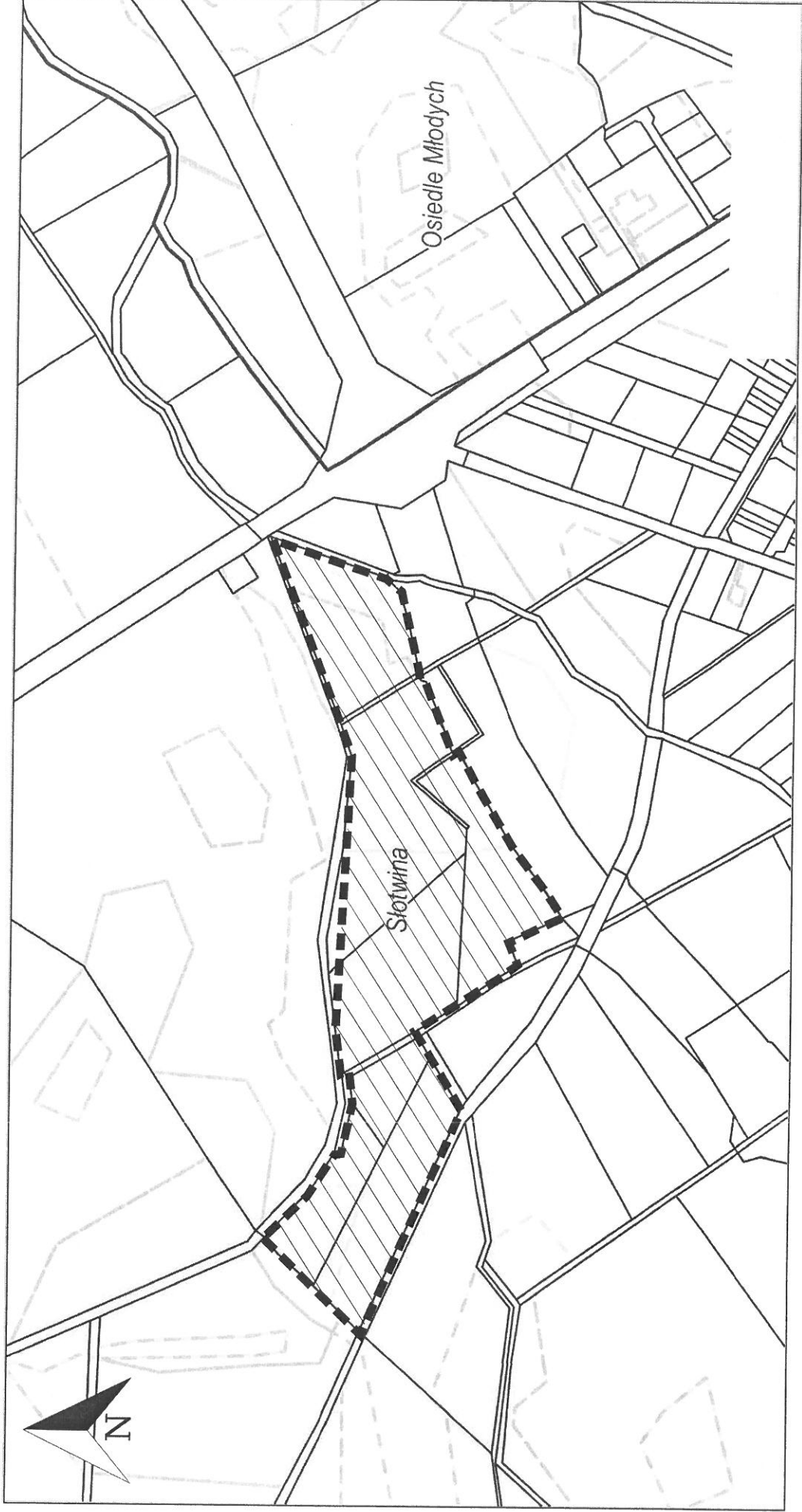
 - granice obszaru objętego planem


Załącznik B do uchwały LXXXIV/829/2023
Rady Gminy Świdnica z dnia 21 września 2023 r.

w sprawie przystąpienia do sporządzenia miejscowego planu zagospodarowania przestrzennego
obszarów położonych we wsi Słotwina gmina Świdnica

układ współrzędnych 2000 strefa 5 (15°)
x = 5634748.63, y = 5612727.37

SKALA 1:2000



 - granice obszaru objętego planem

Uzasadnienie
do uchwały nr ..LXXIX..14..829..2023
Rady Gminy Świdnica
z dnia ..21 września 2023..

w sprawie przystąpienia do sporządzenia miejscowego planu zagospodarowania przestrzennego obszarów położonych we wsi Słotwina, gmina Świdnica

Przystąpienie do opracowania planu ma na celu stworzenie miejscowych warunków zagospodarowania terenu na potrzeby realizacji i rozwoju terenów dla skoncentrowanej działalności gospodarczej - przemysłowej, usługowej, naprawczej, baz, składów i magazynów oraz obiektów i urządzeń wytwarzających energię z odnawialnych źródeł energii w obiektach farmy fotowoltaicznej.

Uchwalenie planu pozwoli na optymalne wykorzystanie walorów ekonomicznych i potencjału użytkowego obszarów objętych opracowaniem planu.

Zgodnie z wymaganiami ustawy o planowaniu i zagospodarowaniu przestrzennym (art. 14 ust. 5) Wójt przeprowadził analizy dotyczące zasadności przystąpienia do sporządzenia planu oraz stopnia zgodności przewidywanych rozwiązań planu z ustaleniami studium uwarunkowań i kierunków zagospodarowania przestrzennego gminy.

Przeprowadzone analizy wykazują, że przystąpienie do sporządzenia miejscowego planu zagospodarowania przestrzennego jest celowe i uzasadnione, a przygotowane materiały i poczynione ustalenia umożliwiają wszczęcie formalnych i merytorycznych procedur sporządzania planu, po podjęciu przez Radę Gminy uchwały w sprawie przystąpienia do sporządzenia przedmiotowego planu.

ZASTĘPCA WÓJTA

Bartłomiej Stróżyk

Sporządziła: Alicja Madej

RADCA PRAWNY

Jarosław Wasyliszyn
WY-345