

z dnia 29 grudnia 2023 r.

**w sprawie uchwalenia miejscowego planu zagospodarowania przestrzennego obszaru położonego we wsi Wilków, gmina Świdnica**

Na podstawie art. 18 ust. 2 pkt 5 ustawy z dnia 8 marca 1990r. o samorządzie gminnym (Dz. U. z 2023r., poz. 40 z późn. zm.) oraz art. 20 ust. 1 i art. 27 ustawy z dnia 27 marca 2003r. o planowaniu i zagospodarowaniu przestrzennym (Dz. U. z 2023r., poz. 977 z późn. zm.), w związku z uchwałą nr XXI/227/2020 Rady Gminy Świdnica z dnia 27 lutego 2020r. w sprawie przystąpienia do sporządzenia miejscowego planu zagospodarowania przestrzennego obszaru położonego we wsi Wilków, gmina Świdnica, po stwierdzeniu, że plan nie narusza ustaleń studium uwarunkowań i kierunków zagospodarowania przestrzennego Gminy Świdnica zatwierdzonego uchwałą nr XI/65/2015 Rady Gminy Świdnica z dnia 18 czerwca 2015 r., uchwała się, co następuje:

**Rozdział 1.  
Przepisy ogólne**

**§ 1. 1.** Uchwała się miejscowy plan zagospodarowania przestrzennego obszaru położonego we wsi Wilków, gmina Świdnica.

2. Granice obszaru objętego planem, o którym mowa w ust.1, wyznaczone są na rysunku planu.

3. Załącznikami do niniejszej uchwały są:

- 1) rysunek planu w skali 1:1000 – załącznik nr 1 – stanowiący integralną część planu;
- 2) rozstrzygnięcie o sposobie rozpatrzenia uwag do planu – załącznik nr 2;
- 3) rozstrzygnięcie o sposobie realizacji inwestycji z zakresu infrastruktury technicznej oraz zasadach ich finansowania – załącznik nr 3;
- 4) dane przestrzenne – załącznik nr 4.

**§ 2.** Ilekroć w uchwale i na rysunku planu jest mowa o:

- 1) **infrastrukturze technicznej** – należy przez to rozumieć obiekty, sieci, przyłącza i urządzenia związane z uzbrojeniem terenu i/lub działki;
- 2) **maksymalnej wysokości zabudowy** – należy przez to rozumieć różnicę pomiędzy wysokością:
  - a) najwyżej położonego punktu budynku na dachu, ścianie lub attyce, z wyłączeniem komina, nadbudówki mieszczącej maszynownię dźwigu lub innego pomieszczenia technicznego oraz wyjścia z klatki schodowej, a średnią wysokością najniższego i najwyższego poziomu terenu mierzoną na obwodzie rzutu poziomego ścian zewnętrznych budynku,
  - b) najwyżej i najniżej położonego nad poziomem terenu punktu budowli;
- 3) **nieprzekraczalnej linii zabudowy** – należy przez to rozumieć linię wyznaczoną na rysunku planu, która nie może być przekroczona przy usytuowaniu zewnętrznej ściany budynku, z wyjątkiem schodów zewnętrznych oraz wysuniętych maksymalnie o 1,5 m podcieni, wykuszy, balkonów, gzymsów i innych elementów wystroju elewacji;
- 4) **planie** – należy przez to rozumieć niniejszy miejscowy plan zagospodarowania przestrzennego;
- 5) **przeznaczeniu podstawowym terenu** – należy przez to rozumieć przeznaczenie, które w ramach realizacji planu będzie dominującą formą wykorzystania działki budowlanej, przekraczającą 60% jej powierzchni, chyba że ustalenia szczegółowe stanowią inaczej;
- 6) **przeznaczeniu uzupełniającym** – należy przez to rozumieć przeznaczenie inne niż podstawowe, dopuszczone do lokalizacji na danym terenie, traktowane jako uzupełnienie przeznaczenia podstawowego;

- 7) **terenie** – należy przez to rozumieć obszar o określonym rodzaju przeznaczenia i zasadach zagospodarowania, wyznaczony na rysunku planu liniami rozgraniczającymi, posiadający numer oraz symbol literowy;
- 8) **usługach towarzyszących** – należy przez to rozumieć lokale użytkowe w budynkach mieszkalnych jednorodzinnych w rozumieniu przepisów Prawa budowlanego, obejmujące działalności gospodarcze z zakresu: handlu detalicznego, biur, poradni medycznych i pracowni medycznych, opieki nad dziećmi, pracowni artystycznych, projektowych oraz usług typu nieuciążliwego dla funkcji mieszkaniowej, w tym: zakład szewski, krawiecki, rymarski, fotograficzny, introligatorski, poligraficzny, jubilerski, fryzjerski, kosmetyczny, zegarmistrzowski, naprawy sprzętu AGD, studia wizażu, solaria, gabinety masażu, itp.;
- 9) **wskaźniku zabudowy** – należy przez to rozumieć określoną w procentach sumę powierzchni zabudowy wszystkich obiektów budowlanych z wyłączeniem masztów i słupów zlokalizowanych w obszarze działki budowlanej do powierzchni działki budowlanej, przy czym dla budowli powierzchnię zabudowy należy przyjąć jako rzut poziomy przegród zewnętrznych lub dachu;
- 10) **wydzielenie wewnętrzne** – część obszaru wydzielona w terenie, na którym obowiązują odmienne zasady zagospodarowania.

## **Rozdział 2.**

### **Przeznaczenie terenów oraz linie rozgraniczające tereny o różnym przeznaczeniu lub różnych zasadach zagospodarowania**

§ 3. 1. Ustala się przeznaczenie dla terenów wyznaczonych na rysunku planu liniami rozgraniczającymi i oznaczonych symbolem:

1) **1.MN:**

a) przeznaczenie podstawowe – teren zabudowy mieszkaniowej jednorodzinnej,

b) przeznaczenie uzupełniające:

- usługi towarzyszące,

- zieleń urządzoną,

- drogi wewnętrzne;

2) **2.KD-D i 3.KD-D** – tereny dróg publicznych i dojazdowych;

2. W ramach realizacji zabudowy i zagospodarowania terenu zgodnie z ustalonym przeznaczeniem dopuszcza się budowę obiektów towarzyszących: parkingów, garaży, budynków gospodarczych i wiat, obiektów małej architektury, dojeżdż, dojazdów do działek budowlanych.

3. Na całym obszarze planu dopuszcza się realizację infrastruktury technicznej związanej z uzbrojeniem obszaru planu pod warunkiem, że nie ograniczy to możliwości wykorzystania terenu w sposób określony planem.

## **Rozdział 3.**

### **Zasady ochrony i kształtowania ładu przestrzennego**

§ 4. Ustala się następujące wymagania dotyczące ochrony i kształtowania ładu przestrzennego:

- 1) nakaz sytuowania budynków zgodnie z nieprzekraczalnymi liniami zabudowy, wyznaczonymi na rysunku planu oraz ustaleniami zawartymi w ustaleniach szczegółowych planu;
- 2) w przypadku braku wyznaczonych linii zabudowy nakaz sytuowania nowej zabudowy w odległości minimum 6 m od dróg wewnętrznych nie wydzielonych na rysunku, a dopuszczonych ustaleniami planu oraz zgodnie z przepisami odrębnymi;
- 3) nakaz stosowania elewacji z tynku, z dopuszczeniem jako elementy uzupełniające materiałów: klinkier, drewno, szkło, kamień naturalny;
- 4) nakaz stosowania na elewacji kolorów o niskiej intensywności, niepowodujących nadmiernej ekspozycji budynku w krajobrazie;
- 5) nakaz stosowania jednego koloru i rodzaju pokrycia dachowego w granicach działki budowlanej;

- 6) zakaz stosowania na elewacjach okładzin z blachy trapezowej i fałdowej oraz okładzin typu „siding” z materiałów innych niż drewno;
- 7) zakaz lokalizacji blaszanych obiektów gospodarczych i blaszanych garaży z blach falistych i trapezowych.

#### **Rozdział 4.**

##### **Zasady ochrony środowiska, przyrody i krajobrazu oraz zasady kształtowania krajobrazu**

**§ 5. 1.** Ustala się zakaz lokalizacji przedsięwzięć mogących potencjalnie i zawsze znacząco oddziaływać na środowisko z wyłączeniem dróg i zabudowy mieszkankowej.

2. Ustala się wymóg zachowania wartości dopuszczalnych poziomów hałasu w środowisku jak dla terenów zabudowy mieszkaniowej jednorodzinnej i zagrodowej.

3. Ustala się następujące zasady gospodarowania odpadami:

- 1) na obszarze objętym planem dopuszcza się magazynowanie odpadów jedynie przez ich wytwórcę, stosownie do przepisów odrębnych;
- 2) lokalizację miejsc magazynowania ww. odpadów należy określać w oparciu o przepisy odrębne.

4. Na obszarze objętym planem nie ustala się zasad kształtowania krajobrazu.

#### **Rozdział 5.**

##### **Zasady ochrony dziedzictwa kulturowego i zabytków, w tym krajobrazów kulturowych, oraz dóbr kultury współczesnej**

**§ 6.** Na obszarze planu odkryte w trakcie prowadzenia prac ziemnych przedmioty, co do których istnieje przypuszczenie, iż są zabytkami, objęte są ochroną wynikającą z przepisów odrębnych.

**§ 7.** W granicach obszaru objętego planem nie występują obiekty zaliczane do dóbr kultury współczesnej podlegające ochronie.

#### **Rozdział 6.**

##### **Wymagania wynikające z potrzeb kształtowania przestrzeni publicznych**

**§ 8.** Na obszarze objętym ustaleniami planu nie występują obszary przestrzeni publicznych.

#### **Rozdział 7.**

##### **Zasady kształtowania zabudowy oraz wskaźniki zagospodarowania terenu, maksymalna i minimalna intensywność zabudowy, minimalny udział procentowy powierzchni biologicznie czynnej, maksymalna wysokość zabudowy oraz linie zabudowy i gabaryty obiektów**

**§ 9. 1.** Dla terenu oznaczonego na rysunku planu symbolem: **1.MN** ustala się:

- 1) linię zabudowy w odległości:
  - a) zgodnie z rysunkiem planu, w odległości od 6m do 14,7m od linii rozgraniczającej teren od strony drogi oznaczonej symbolem 3.KD-D,
  - b) zgodnie z rysunkiem planu 8 m od linii rozgraniczającej teren od strony drogi oznaczonej symbolem 2.KD-D;
- 2) forma zabudowy – wolnostojąca;
- 3) maksymalny wskaźnik zabudowy – 30%;
- 4) maksymalna i minimalna intensywność zabudowy jako wskaźnik powierzchni całkowitej zabudowy w odniesieniu do powierzchni działki budowlanej:
  - a) minimalna – 0,05,
  - b) maksymalna – 0,3;
- 5) minimalny udział procentowy powierzchni biologicznie czynnej w odniesieniu do powierzchni działki budowlanej – 35%;
- 6) maksymalna wysokość:
  - a) dla zabudowy mieszkaniowej nie więcej niż 10m,

b) dla budynków gospodarczych i garaży – 5m;

7) dachy:

a) geometria:

- dachy dwu lub wielospadowe o symetrycznym układzie głównych połaci dachowych,
- kąt nachylenia głównych połaci dachowych w granicach od 30° do 45°,
- kąt nachylenia połaci dachowych nie dotyczy lukarn, zadaszeń wejść do budynków oraz budynków gospodarczych i garażowych;

b) pokrycie:

- dachówka ceramiczna lub cementowa, łupek;
- dopuszcza się stosowanie materiałów dachówko podobnych o kolorze i fakturze imitującej matową dachówkę ceramiczną.

8) minimalna powierzchnia nowo wydzielanej działki budowlanej 1000 m<sup>2</sup>,

9) w granicach terenu I.MN wyznacza się obszar wydzielenia wewnętrznego, w granicach którego ustala się:

a) rolnicze wykorzystanie terenu,

b) zakaz zabudowy za wyjątkiem podziemnych sieci infrastruktury technicznej,

c) w przypadku spełnienia warunków wynikających z przepisów odrębnych w zakresie ochrony gruntów rolnych i leśnych, ograniczenia ustalone w lit. a i b nie obowiązują.

2. Dla terenu oznaczonego na rysunku planu symbolem **2.KD-D** ustala się szerokość w liniach rozgraniczających od 7 m do 10 m zgodnie z rysunkiem planu.

3. Dla terenu oznaczonego na rysunku planu symbolem: **3.KD-D** ustala się szerokość w liniach rozgraniczających od 6 m do 20 m zgodnie w rysunkiem planu.

### **Rozdział 8.**

**Granice i sposoby zagospodarowania terenów lub obiektów podlegających ochronie, ustalonych na podstawie odrębnych przepisów, w tym terenów górniczych, a także obszarów szczególnego zagrożenia powodzią oraz obszarów osuwania się mas ziemnych, krajobrazów priorytetowych określonych w audycie krajobrazowym oraz w planach zagospodarowania przestrzennego województwa**

§ 10. 1. W zakresie ochrony obszarów udokumentowanych złóż kopalin złoża kopalin stałych „Wilków” – nie przewiduje się podejmowania eksploatacji surowców mineralnych, ani prowadzenia prac dokumentacyjnych mogących – nawet czasowo – zmniejszyć walory krajobrazowe.

2. Na obszarze objętym planem nie występują obszary szczególnego zagrożenia powodzią, zagrożone osuwaniem się mas ziemnych oraz krajobraz priorytetowy.

3. Na obszarze objętym planem nie występują tereny zamknięte.

### **Rozdział 9.**

**Szczegółowe zasady i warunki scalania i podziału nieruchomości**

§ 11. 1. Nie ustala się granic obszarów wymagających scaleń i podziałów nieruchomości.

2. Ustala się następujące zasady i warunki scalania i podziału nieruchomości:

1) minimalny front nowo wydzielanej działki, przylegającej do drogi - 20m,

2) ograniczenie ustalone w pkt 1 nie dotyczy działek położonych na łukach drogi lub w głębi terenu, do którego poprowadzono dojazd o min. szerokości 3,5 m, przy czym powierzchnia dojazdu wchodzi w skład powierzchni działki,

3) minimalna powierzchnia nowo wydzielanej działki w terenie I.MN – 1000 m<sup>2</sup>,

4) kąt położenia granic działek w stosunku do pasa drogowego do którego przylega front działki 70° - 110°;

5) powyższe ustalenia nie odnoszą się do działek wydzielanych pod infrastrukturę techniczną i drogi.

## Rozdział 10.

### Szczególne warunki zagospodarowania terenów oraz ograniczenia w ich użytkowaniu, w tym zakaz zabudowy

§ 12. Na obszarze objętym planem nie ustala się szczególnych warunków zagospodarowania terenów oraz ograniczeń w ich użytkowaniu, w tym zakazu zabudowy.

## Rozdział 11.

### Zasady modernizacji, rozbudowy i budowy infrastruktury oraz systemów komunikacji wraz z minimalną liczbą miejsc do parkowania w tym miejsca przeznaczone na parkowanie pojazdów zaopatrzonych w kartę parkingową i sposób ich realizacji

§ 13. 1. Obsługę komunikacyjną obszaru objętego planem ustala się istniejącymi i projektowanymi drogami dojazdowymi oznaczonymi symbolem 2.KD-D i 3.KD-D oraz drogami wewnętrznymi dopuszczonymi do realizacji ustaleniami planu.

2. Dla dróg wewnętrznych, nie wyznaczonych na rysunku planu, a dopuszczonych do realizacji ustala się:

- 1) szerokość pasa drogi wewnętrznej – minimum 6m;
- 2) dla drogi wewnętrznej nie posiadającej dwustronnego połączenia z układem dróg publicznych nakaz wyznaczenia placu do zawracania pojazdów, jak dla dróg dojazdowych, o wielkości wskazanej w przepisach odrębnych.

3. Ustala się następujące zasady realizacji miejsc parkingowych:

- 1) minimalna liczba miejsc parkingowych na działce budowlanej:
  - a) 2 miejsce na 1 lokal mieszkalny,
  - b) 1 miejsce na każde rozpoczęte 50 m<sup>2</sup> powierzchni użytkowej usług towarzyszących, jednak nie mniej niż 1;
- 2) ilość miejsc parkingowych przeznaczonych na parkowanie pojazdów zaopatrzonych w kartę parkingową – nie dotyczy.

§ 14. 1. Ustala się następujące zasady modernizacji, rozbudowy i budowy infrastruktury technicznej:

- 1) budowa nowych sieci infrastruktury technicznej jako podziemne, wzdłuż linii rozgraniczających teren lub wzdłuż granic działek, o ile z istniejących uwarunkowań nie wynikają inne wymagania.
- 2) dopuszcza się budowę nowych dystrybucyjnych sieci wraz z niezbędnymi urządzeniami technicznymi związanymi z uzbrojeniem terenu na całym obszarze opracowania planu;
- 3) dopuszcza się wymianę, rozbudowę i przebudowę wszystkich istniejących sieci dystrybucyjnych oraz urządzeń uzbrojenia terenu;
- 4) dopuszcza się zachowanie istniejących oraz lokalizację nowych potoków i rowów melioracyjnych jako elementów zagospodarowania wszystkich terenów oraz ich zarurowanie zgodnie z przepisami odrębnymi;
- 5) w zakresie gospodarowania **wodami opadowymi i roztopowymi** ustala się nakaz stosowania rozwiązań polegających na zagospodarowaniu wód opadowych i roztopowych w miejscu opadu, w szczególności poprzez gospodarcze wykorzystanie, odparowanie, rozsączenie do gruntu lub retencjonowanie na działce budowlanej wraz ze spowolnieniem ich odpływu do odbiornika;
- 6) w zakresie **zaopatrzenia w wodę**:
  - a) ustala się dostawę wody z urządzeń i sieci wodociągowej, zgodnie z przepisami odrębnymi dotyczącymi gospodarowania wodami;
  - b) dla zapewnienia wody do celów przeciwpożarowych ustala się nakaz realizacji hydrantów zgodnie z obowiązującym w tym zakresie przepisami odrębnymi;
- 7) w zakresie **odprowadzania i oczyszczania ścieków**:
  - a) ustala się odprowadzanie do sieci kanalizacji sanitarnej;
  - b) dopuszcza się możliwość indywidualnego rozwiązania gospodarki ściekowej, zgodnie z przepisami odrębnymi;

- 8) w zakresie zaopatrzenia w **energię elektryczną** ustala się zasilanie w energię z istniejących i planowanych sieci dystrybucyjnych średniego i niskiego napięcia poprzez istniejące i projektowane stacje transformatorowe oraz linie NN z dopuszczeniem stosowania indywidualnych rozwiązań proekologicznych;
- 9) w zakresie zaopatrzenia w **energię cieplną** ustala się stosowanie proekologicznych wysokosprawnych urządzeń grzewczych, charakteryzujących się brakiem lub niską emisją substancji do powietrza, uwzględniając wymogi wynikające z przepisów odrębnych oraz innych aktów prawa miejscowego w sprawie ograniczeń i zakazów w zakresie eksploatacji instalacji, w których następuje spalanie paliw;
- 10) w zakresie **zaopatrzenia w gaz** dopuszcza się budowę dystrybucyjnej sieci gazowej w oparciu o obowiązujące przepisy szczególne w zakresie systemu gazowego, z dopuszczeniem zaopatrzenia w gaz z instalacji zbiornikowych;
- 11) w zakresie urządzeń **infrastruktury teletechnicznej** dopuszcza się lokalizację inwestycji z zakresu łączności publicznej – w rozumieniu i na zasadach określonych w przepisach odrębnych.
2. Dopuszcza się instalowanie urządzeń wytwarzających energię elektryczną lub ciepło ze źródeł odnawialnych z wyłączeniem:
- 1) urządzeń wolnostojących o mocy większej niż określona w ustawie o planowaniu i zagospodarowaniu przestrzennym;
  - 2) urządzeń wykorzystujących siłę wiatru.

## **Rozdział 12.**

### **Sposoby i terminy tymczasowego zagospodarowania, urządzania i użytkowania terenów**

§ 15. Nie ustala się tymczasowych sposobów zagospodarowania terenu.

## **Rozdział 13.**

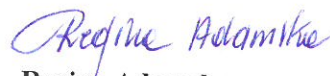
### **Przepisy końcowe**

§ 16. Ustala się stawkę procentową służącą naliczaniu opłaty, o której mowa w art. 36 ust. 4 ustawy o planowaniu i zagospodarowaniu przestrzennym w wysokości 30%.

§ 17. Wykonanie uchwały powierza się Wójtowi Gminy Świdnica.

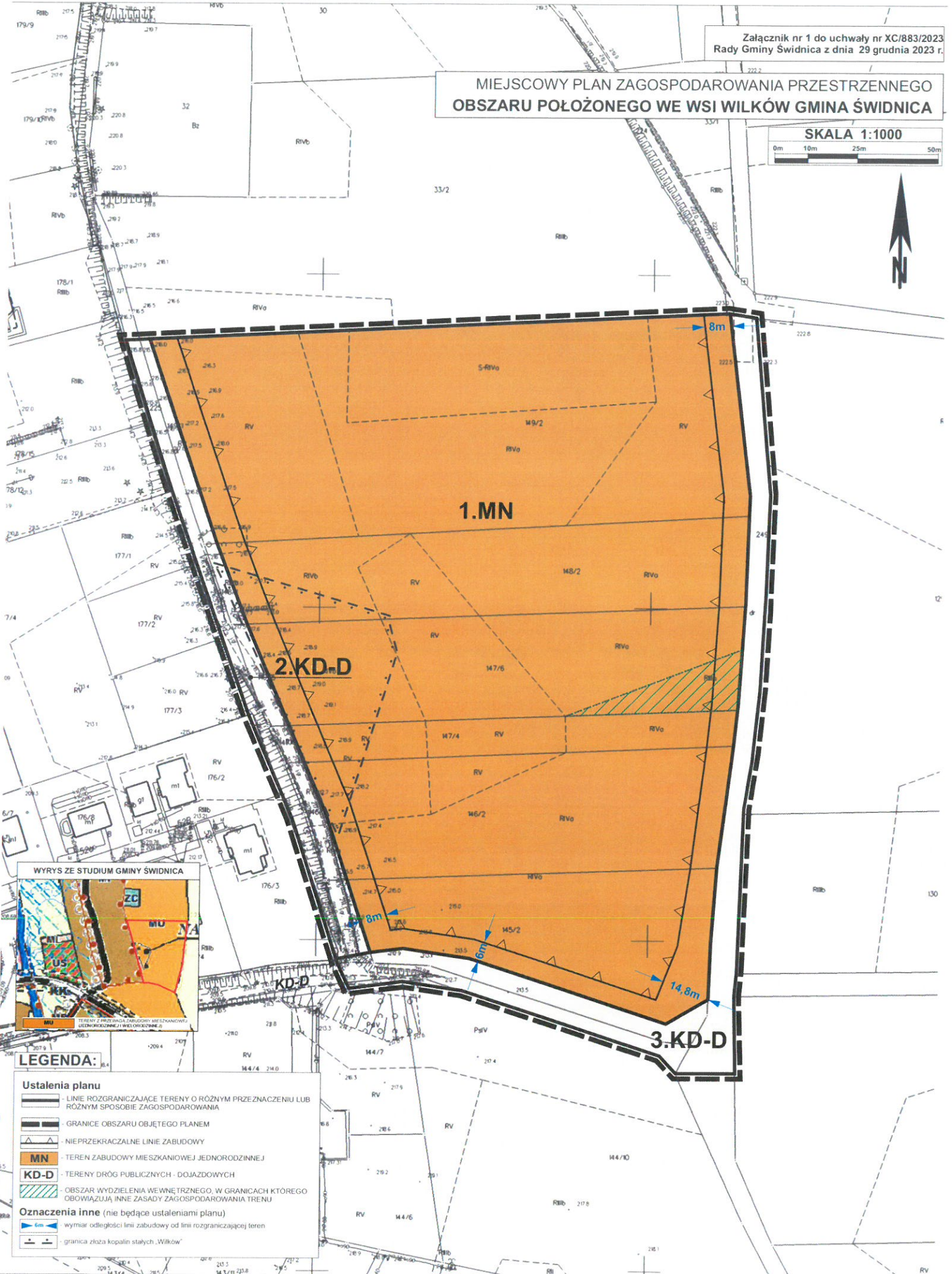

§ 18. Uchwała wchodzi w życie po upływie 14 dni od daty jej ogłoszenia w Dzienniku Urzędowym Województwa Dolnośląskiego.

Przewodnicząca Rady Gminy  
Świdnica

  
**Regina Adamska**

# MIEJSCOWY PLAN ZAGOSPODAROWANIA PRZESTRZENNEGO OBSZARU POŁOŻONEGO WE WSI WILKÓW GMINA ŚWIDNICA

SKALA 1:1000



**LEGENDA:**

**Ustalenia planu**

- LINIE ROZGRANICZAJĄCE TERENY O RÓŻNYM PRZEZNACZENIU LUB RÓŻNYM SPOSOBIE ZAGOSPODAROWANIA
- GRANICE OBSZARU OBJĘTEGO PLANEM
- NIEPRZEKRACZALNE LINIE ZABUDOWY
- MN** - TEREN ZABUDOWY MIESZKANIOWEJ JEDNORODZINNEJ
- KD-D** - TERENY DRÓG PUBLICZNYCH - DOJAZDOWYCH
- OBSZAR WYDZIELENIA WEWNĘTRZNEGO, W GRANICACH KTÓREGO OBOWIAZUJĄ INNE ZASADY ZAGOSPODAROWANIA TERENU

**Oznaczenia inne (nie będące ustaleniami planu)**

- wymiar odległości linii zabudowy od linii rozgraniczającej teren
- granica złoża kopaliny stałych „Wilków”

Załącznik Nr 2 do uchwały Nr XC/883/2023

Rady Gminy Świdnica

z dnia 29 grudnia 2023 r.

**Rozstrzygnięcie o sposobie rozpatrzenia uwag do projektu miejscowego planu zagospodarowania przestrzennego obszaru położonego we wsi Wilków, gmina Świdnica**

W związku z obwieszczeniem i ogłoszeniem z dnia 13.10.2023 r. o wyłożeniu do publicznego wglądu projektu miejscowego planu zagospodarowania przestrzennego obszaru położonego we wsi Wilków, gmina Świdnica, w ustawowo przyjętym terminie wniesiono dwie uwagi.

Jedna z uwag, dotycząca obszaru objętego projektem planu, została rozpatrzona przez Wójta Gminy Świdnica pozytywnie, natomiast druga dotycząca uwzględnienia w projekcie planu nieruchomości położonej poza obszarem objętym projektem planu, jest bezpodstawna.

W związku z powyższym Rada Gminy Świdnica nie dokonuje rozstrzygnięcia w sprawie uwag.



Załącznik Nr 3 do uchwały Nr XC/883/2023

Rady Gminy Świdnica

z dnia 29 grudnia 2023 r.

**Informacje o sposobie realizacji, zapisanych w planie, inwestycji z zakresu infrastruktury technicznej należących do zadań własnych gminy oraz zasadach ich finansowania.**

Inwestycje z zakresu infrastruktury technicznej, które należą do zadań własnych gminy będą finansowane z budżetu gminy, w tym ze środków pozyskiwanych z funduszy Unii Europejskiej, a także innych środków zewnętrznych.

Załącznik Nr 4 do uchwały Nr XC/883/2023  
Rady Gminy Świdnica  
z dnia 29 grudnia 2023 r.  
Zalacznik4.gml

**UZASADNIENIE**  
**do uchwały nr XLIII/2023**  
**Rady Gminy Świdnica**  
**z dnia 29 czerwca 2023r.**

**w sprawie uchwalenia miejscowego planu zagospodarowania przestrzennego obszaru**  
**położonego we wsi Wilków, gmina Świdnica**

Projekt miejscowego planu sporządzony został na podstawie uchwały nr XXI/227/2020 Rady Gminy Świdnica z dnia 27 lutego 2020r. w sprawie przystąpienia do sporządzenia miejscowego planu zagospodarowania przestrzennego obszaru położonego we wsi Wilków, gmina Świdnica. Stanowi on w swoich granicach zmianę miejscowego planu zagospodarowania przestrzennego centrum wsi Wilków w Gminie Świdnica, zatwierdzonego uchwałą Rady Gminy Świdnica nr LIII/519/06 Rady Gminy Świdnica z dnia 30 marca 2006 r. (ogłoszonego w Dz. Urz. Woj. Dol. z dnia 28 kwietnia 2006 r. poz. 1488).

Obszar objęty planem miejscowym stanowi własność osób fizycznych na wniosek, których przystąpiono do opracowania planu.

Przed przystąpieniem do opracowania planu wykonano niezbędne analizy zasadności przystąpienia do sporządzenia planu i stopnia zgodności przewidywanych rozwiązań planu z ustaleniami Studium.

Przedmiotowa zmiana planu zgodna jest z wynikami Analizy zmian w zagospodarowaniu przestrzennym Gminy Świdnica, zatwierdzonej uchwałą nr L/371/2013 Rady Gminy Świdnica z dnia 10 października 2013r. i stanowi obszary wskazane do objęcia planem jako lokalne zmiany – wg bieżących potrzeb gminy.

W granicach planu nie występują obszary szczególnego zagrożenia powodzią, zagrożone osuwaniem się mas ziemnych oraz tereny zamknięte.

Plan ustala zasady realizacji miejsc parkingowych w granicach działki budowlanej, z uwagi na przeznaczenie terenu wyłącznie pod zabudowę mieszkaniową jednorodzinną odstąpiono od ustalenia ilości miejsc parkingowych dla pojazdów zaopatrzonych w kartę parkingową.

Zgodnie z przyjętymi w planie założeniami dopuszcza się trwałą adaptację, wymianę i rozbudowę wszystkich istniejących sieci oraz urządzeń uzbrojenia terenu.

Plan zapewnia optymalne wykorzystanie terenu, zgodnie z uwarunkowaniami własnościowymi, przyrodniczymi i ekologicznymi.

Oprócz ustaleń dotyczących możliwości zagospodarowania terenu plan wprowadza również ustalenia ukierunkowane na ochronę środowiska. W wyniku przeprowadzonej oceny na środowisko określono, że realizacja ustaleń planu może spowodować zmniejszenie powierzchni biologicznie czynnej w przypadku powstania nowej zabudowy, a także zmniejszenie infiltracji wód opadowych do wód podziemnych. Oceniono, że w przypadku nawet pełnej realizacji ustaleń projektu planu emisja tlenków węgla, pyłów i produktów spalania złożonych związków organicznych nie przekroczy dopuszczalnych norm. Należy zauważyć, że ustalenia projektu planu nie przyczynią się do istotnych zmian warunków środowiskowych dla terenów przyległych, przewidywane zmiany na terenach opracowania nie spowodują wzrostu zagrożenia środowiska.

Projekt planu miejscowego został opracowany na podstawie ustaleń Studium uwarunkowań i kierunków zagospodarowania przestrzennego Gminy Świdnica zatwierdzonego uchwałą nr LXXX/790/2023 Rady Gminy Świdnica z dnia 29 czerwca 2023r., nie naruszając jego ustaleń. Projekt uwzględnia także ustalenia dotyczące zasad kształtowania zabudowy i wskaźniki urbanistyczne.

Do dokumentacji formalno prawnej planu zostały dołączone:

- Prognoza oddziaływania na środowisko dotycząca miejscowego planu zagospodarowania przestrzennego obszaru położonego we wsi Wilków, gmina Świdnica;
- Prognoza skutków finansowych uchwalenia miejscowego planu zagospodarowania przestrzennego obszaru położonego we wsi Wilków, gmina Świdnica.

Wykonana w prognozie finansowej analiza, wykazała dodatni wynik finansowy przedsięwzięcia. Zgodnie z art. 17 pkt 1 i 2 ustawy o planowaniu i zagospodarowaniu przestrzennym podano do publicznej

wiadomości o przystąpieniu do opracowania projektu planu i możliwości składania wniosków do ww. dokumentu. W okresie zbierania wniosków do planu, tj. do 22 czerwca 2020r., nie wpłynęły żadne wnioski.

Stosowanie do wymogów art. 17 pkt 6 ustawy o planowaniu i zagospodarowaniu przestrzennym, a także zgodnie z przepisami odrębnymi projekt omawianego planu zostanie zaopiniowany i uzgodniony.

W granicach planu występują grunty klasy RIVb, które zgodnie z ustawą o ochronie gruntów rolnych i leśnych (Dz. U. 2021 poz. 1326 ze zm.) nie wymagają zgody na zmianę przeznaczenia gruntów rolnych na cele nie rolnicze.

Na podstawie art. 17 pkt 11 ustawy o planowaniu i zagospodarowaniu przestrzennym oraz art. 39 ust. 1 ustawy z dnia 3 października 2008 r. o udostępnianiu informacji o środowisku i jego ochronie, udziale społeczeństwa w ochronie środowiska oraz o ocenach oddziaływania na środowisko, podano do publicznej wiadomości informację o wyłożeniu do publicznego wglądu projektu miejscowego planu zagospodarowania przestrzennego obszaru położonego we wsi Wilków, gmina Świdnica wraz z prognozą oddziaływania na środowisko.

Wyłożenie trwało od 26 października 2023 r. do 20 listopada 2023r. Dyskusja publiczna nad przyjętymi w projekcie planu miejscowego rozwiązaniami wyznaczona została na dzień 14 listopada 2023 r. W nieprzekraczalnym terminie 14 dni od dnia zakończenia okresu wyłożenia, tj. do dnia 4 grudnia 2023r. do projektu planu można było składać uwagi. Wpłynęły dwie uwagi, z których jedna dotycząca zmniejszenia powierzchni nowo wydzielanych działek budowlanych została rozpatrzona pozytywnie. Druga uwaga jest bezpodstawna, gdyż dotyczy terenu położonego poza granicami opracowania planu.

Wobec spełnienia wymogów formalnych w myśl przepisów ustawy z dnia 27 marca 2003r. o planowaniu i zagospodarowaniu przestrzennym (Dz. U. z 2023r. poz. 977 ze zm.) zaistniały okoliczności prawne pozwalające na uchwalenie planu i zakończenie procedury formalno-prawnej sporządzenia miejscowego planu zagospodarowania przestrzennego.

Mając powyższe na uwadze, zasadne jest w pełni uchwalenia przedmiotowego planu.

KIEROWNIK  
Działu Inwestycji  
i Infrastruktury Technicznej  
Katarzyna Miłkowska

*K. Miłkowska*

RADCA PRAWNY

*Anna Sapińska*  
WŁ/WB/604