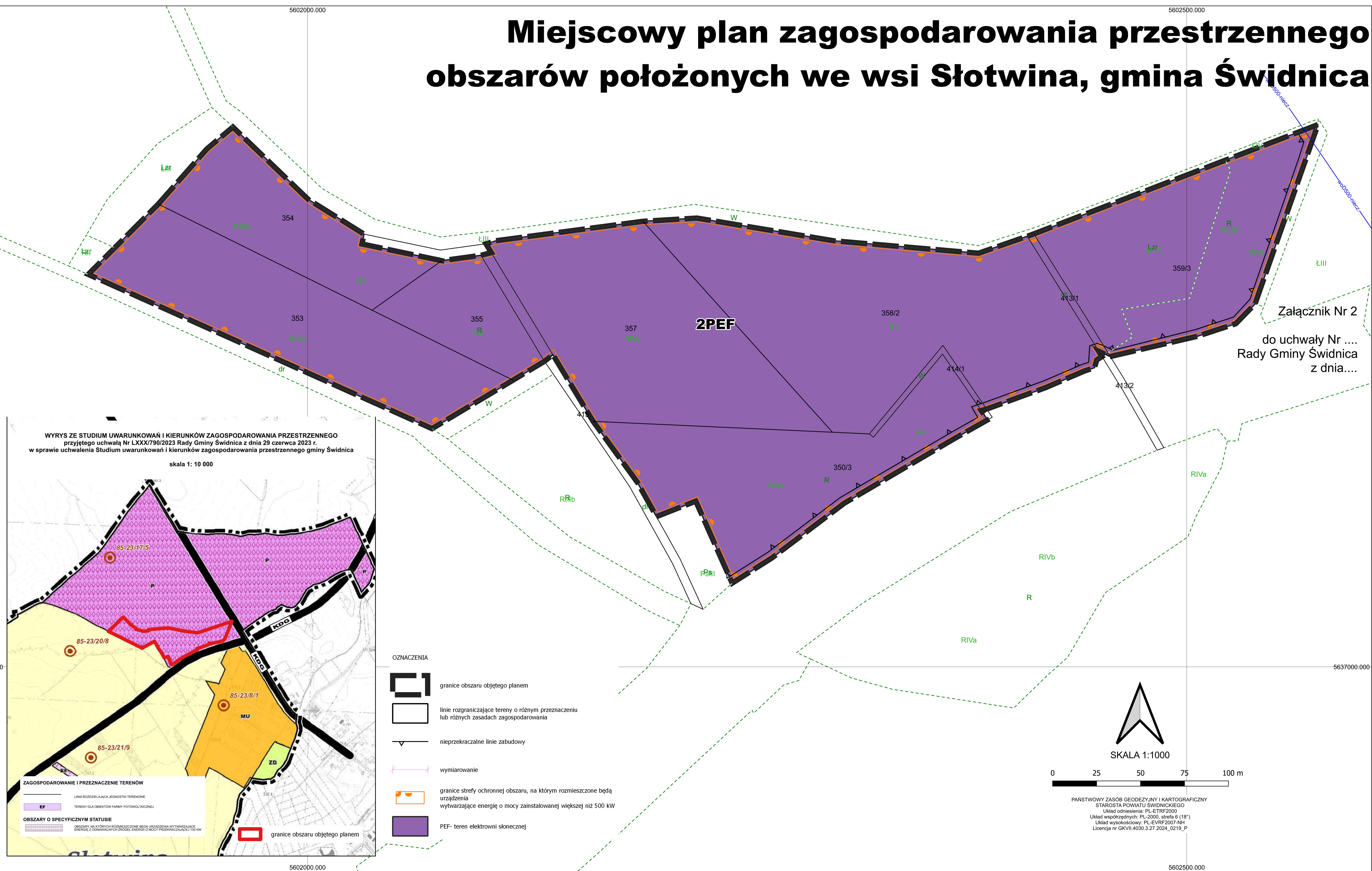


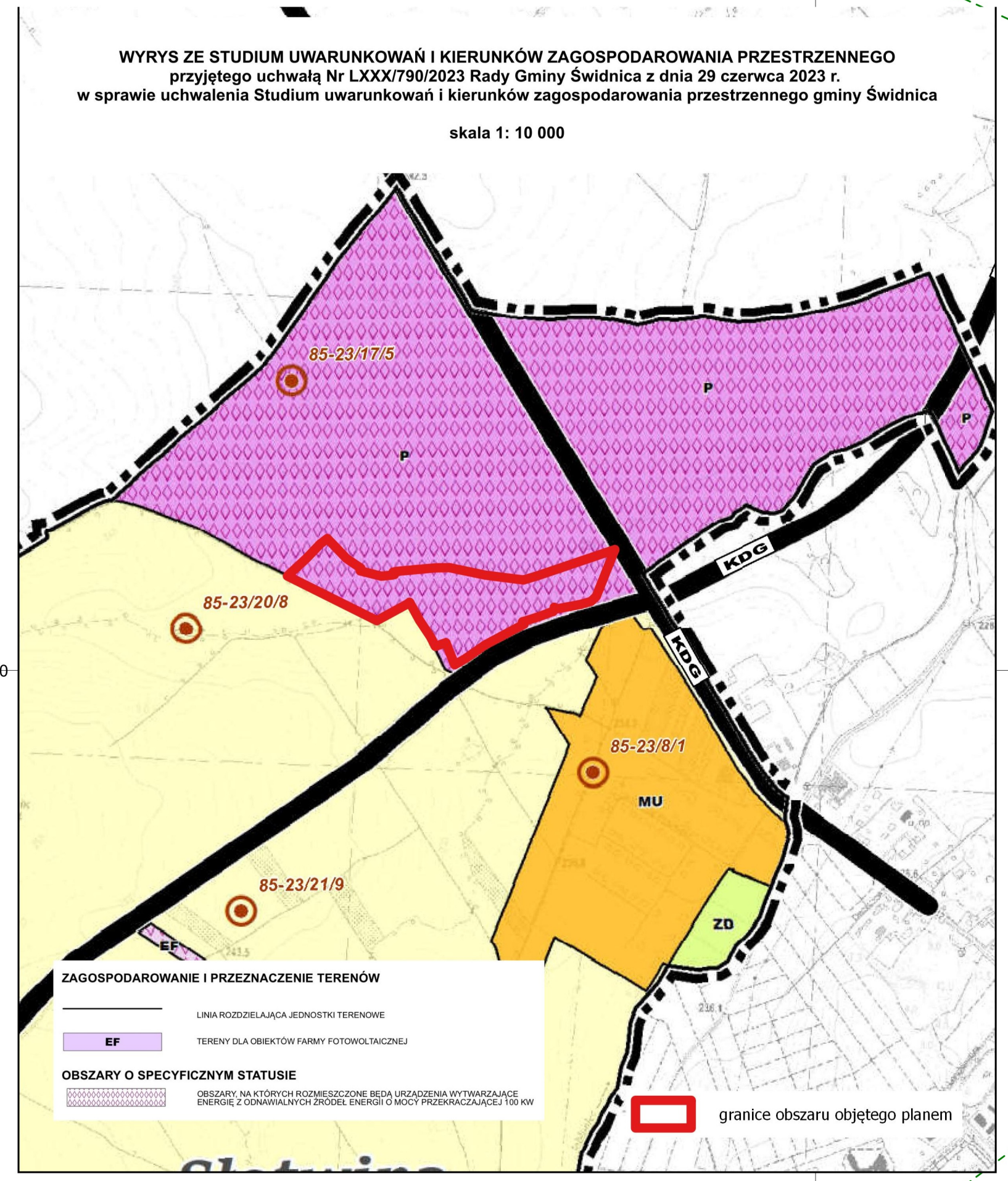
# Miejscowy plan zagospodarowania przestrzennego obszarów położonych we wsi Słotwina, gmina Świdnica



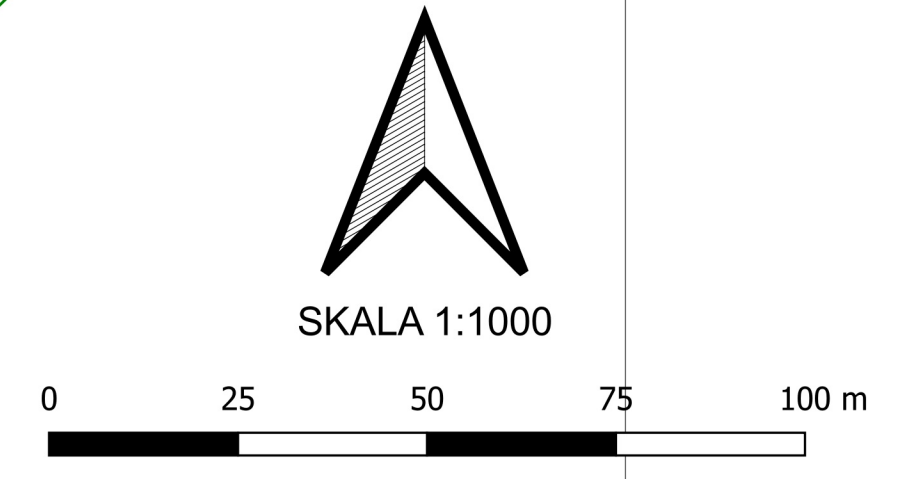
Załącznik Nr 2  
do uchwały Nr ....  
Rady Gminy Świdnica  
z dnia....

WYRYS ZE STUDIUM UWARUNKOWAŃ I KIERUNKÓW ZAGOSPODAROWANIA PRZESTRZENNEGO  
przyjętego uchwałą Nr LXXX/790/2023 Rady Gminy Świdnica z dnia 29 czerwca 2023 r.  
w sprawie uchwalenia Studium uwarunkowań i kierunków zagospodarowania przestrzennego gminy Świdnica

skala 1: 10 000



- OZNACZENIA
- granicie obszaru objętego planem
  - linie rozgraniczające tereny o różnym przeznaczeniu lub różnych zasadach zagospodarowania
  - nieprzekraczalne linie zabudowy
  - wymiarowanie
  - granicie strefy ochronnej obszaru, na którym rozmieszczone będą urządzenia wytwarzające energię o mocy zainstalowanej większej niż 500 kW
  - PEF- teren elektrowni słonecznej



PANSTWOWY ZASÓB GEODEZYJNY I KARTOGRAFICZNY  
STAROSTA POWIATU ŚWIDNICKIEGO  
Układ odniesienia: PL-ETRF2000  
Układ współrzędnych: PL-2000, strefa 6 (18°)  
Układ wysokościowy: PL-EVRF2007-NH  
Licencja nr GKVII.4030.3.27.2024\_0219\_P