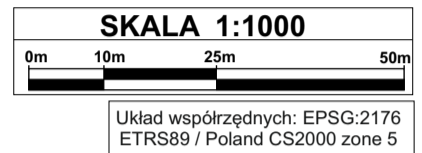


Załącznik nr 1C do uchwały nr
Rady Gminy Świdnica z dnia

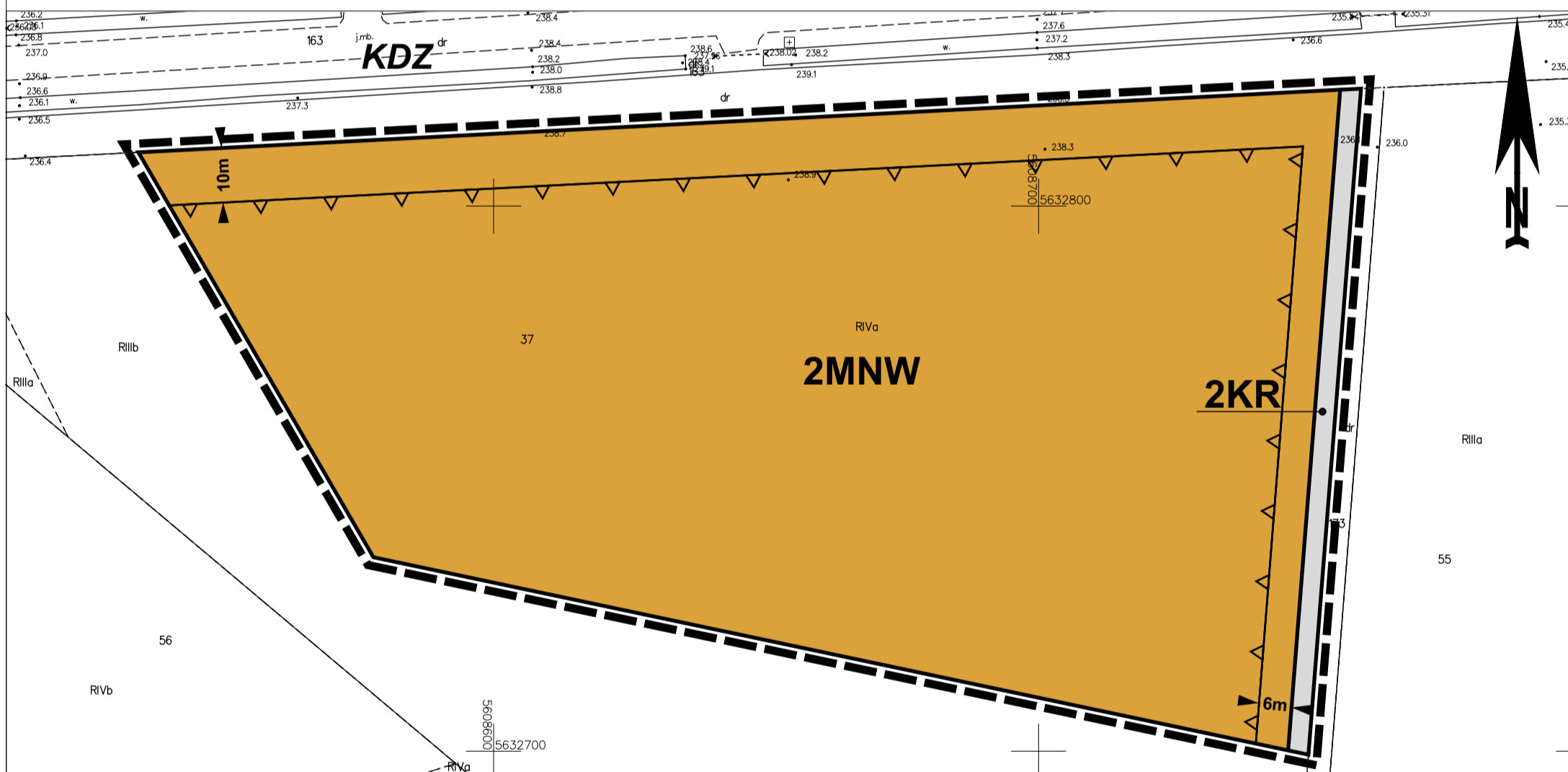
MIEJSCOWY PLAN ZAGOSPODAROWANIA PRZESTRZENNEGO OBSZARÓW POŁOŻONYCH WE WSI BOLEŚCIN, GMINA ŚWIDNICA



Nr kanc.:GKVII.4030.2.1758.2023

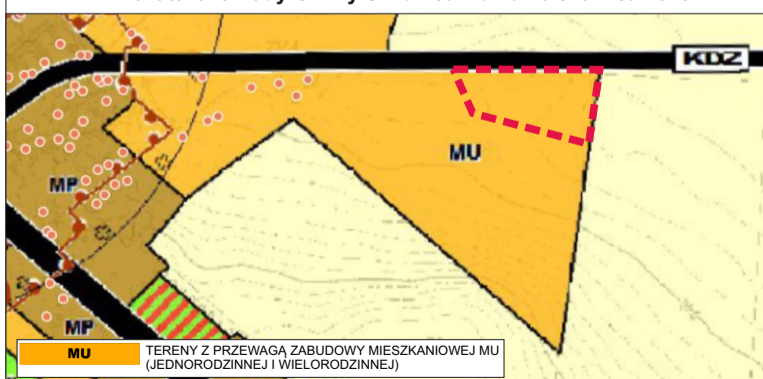
Województwo: dolnośląskie
Powiat: świdnicki
Jednostka ewidencyjna: 021907_2, Świdnica
Obręb: 0002, Boleścin

KOPIA MAPY ZASADNICZEJ
obr. Boleścin 0002: dz. 37
Sekcje mapy: 5.142.34.13.2
SKALA 1:1000



Sporządził(a) wydruk: Zbigniew Wićcek

Studium uwarunkowań i kierunków zagospodarowania
przestrzennego gminy Świdnica zatwierdzone uchwałą nr
LXXX/790/2023 Rady Gminy Świdnica z dnia 29 czerwca 2023 r.



LEGENDA:

Ustalenia planu

- GRANICE OBSZARU OBJĘTEGO PLANEM
- LINIE ROZGRANICZAJĄCE TERENY O RÓŻNYM PRZEZNACZENIU LUB RÓŻNYM SPOSOBIE ZAGOSPODAROWANIA
- NIEPRZEKRACZALNA LINIA ZABUDOWY
- MNW** - TERENY ZABUDOWY MIESZKANIOWEJ JEDNORODZINNEJ WOLNOSTOJĄCEJ
- KR** - TERENY KOMUNIKACJI DROGOWEJ WEWNĘTRZNEJ

Oznaczenia inne (nie będące ustaleniami planu)

- 8m - oznaczenie odległości linii zabudowy od linii rozgraniczającej teren