

**UCHWAŁA NR L/373/2013
RADY GMINY ŚWIDNICA**

z dnia 10 października 2013 r.

**w sprawie uchwalenia miejscowego planu zagospodarowania przestrzennego obszaru położonego we wsi
Bystrzyca Górna**

Na podstawie art. 18 ust. 2 pkt 5 ustawy z dnia 8 marca 1990 r. o samorządzie gminnym (tekst jednolity: Dz. U. z 2013 r. poz. 594), art. 20 ust. 1 ustawy z dnia 27 marca 2003 r. o planowaniu i zagospodarowaniu przestrzennym (tekst jednolity: Dz. U. z 2012 r. poz. 647 z późniejszymi zmianami) oraz w związku z uchwałą nr XXXIV/233/2012 Rady Gminy Świdnica z dnia 5 listopada 2012 r. w sprawie przystąpienia do sporządzenia zmiany miejscowego planu zagospodarowania przestrzennego wsi Bystrzyca Górna, Rada Gminy Świdnica, po stwierdzeniu, że nie narusza ustaleń studium uwarunkowań i kierunków zagospodarowania przestrzennego Gminy Świdnica, uchwała co następuje:

**Rozdział 1.
Przepisy ogólne**

§ 1. Uchwala się miejscowy plan zagospodarowania przestrzennego obszaru położonego we wsi Bystrzyca Górna, w granicach określonych na rysunku miejscowego planu zagospodarowania przestrzennego.

§ 2. Załącznikami do niniejszej uchwały są:

- 1) załącznik nr 1 – rysunek miejscowego planu zagospodarowania przestrzennego;
- 2) załącznik nr 2 – rozstrzygnięcie o sposobie rozpatrzenia uwag do projektu planu;
- 3) załącznik nr 3 – rozstrzygnięcie o sposobie realizacji, zapisanych w planie, inwestycji z zakresu infrastruktury technicznej, które należą do zadań własnych gminy oraz zasadach ich finansowania.

§ 3. Użyte w uchwale określenia oznaczają:

- 1) nieprzekraczalna linia zabudowy – linię, której projektowany budynek nie może przekroczyć;
- 2) plan – niniejszy miejscowy plan zagospodarowania przestrzennego;
- 3) przeznaczenie podstawowe terenu – ustalone w planie zagospodarowanie terenu, któremu powinny być podporządkowane inne sposoby zagospodarowania, określone jako dopuszczalne;
- 4) teren – powierzchnię wydzieloną na rysunku planu linią rozgraniczającą, posiadającą odrębne oznaczenie;
- 5) usługi użyteczności publicznej – usługi oświaty, opieki zdrowotnej, opieki społecznej i socjalnej, sportu, handlu, gastronomii, usług turystyki, biura, itp;
- 6) wskaźnik powierzchni biologicznie czynnej – minimalny udział procentowy powierzchni biologicznie czynnej w odniesieniu do powierzchni działki budowlanej [%];
- 7) wskaźnik zabudowy działki – maksymalną wartość stosunku powierzchni zabudowy do powierzchni działki wyrażoną w procentach [%];
- 8) zabudowa – budynki, wiaty lub inne obiekty budowlane posiadające parametr pojemności;
- 9) zabudowie mieszkaniowej – należy przez to rozumieć budynek lub zespół budynków mieszkalnych zdefiniowanych w przepisach wykonawczych do Prawa budowlanego;
- 10) zabudowa i zagospodarowanie towarzyszące – taką zabudowę i takie zagospodarowanie, które uzupełniają oraz umożliwia właściwe użytkowanie obiektów budowlanych i zagospodarowanie działki zgodnie z przeznaczeniem terenu, są to: zabudowa garażowa i gospodarcza, miejsca parkingowe, powierzchnie biologicznie czynne, urządzenia infrastruktury technicznej uzbrojenia terenu, nawierzchnie utwardzone.

Rozdział 2.

Przeznaczenie terenów, zasady ochrony i kształtowania ładu przestrzennego, zasady kształtowania zabudowy, wskaźniki zagospodarowania terenu, minimalne liczby miejsc do parkowania i sposób ich realizacji

- § 4. 1. Ustala się przeznaczenie podstawowe terenu oznaczonego symbolem 1.U pod zabudowę usługową.
2. Przeznaczenie podstawowe terenu 1.U obejmuje zabudowę usług użyteczności publicznej.
3. Na terenie 1.U:
- 1) dopuszcza się zabudowę mieszkaniową;
 - 2) dopuszcza się zabudowę i zagospodarowanie towarzyszące.
4. Ustala się:
- 1) zasady ochrony i kształtowania ładu przestrzennego:
 - a) zasady lokalizacji względem nieprzekraczalnych linii zabudowy wyznaczonych na rysunku planu zgodnie z przepisem w § 3 pkt 1,
 - b) dopuszcza się stosowanie naczółków, okien dachowych, lukarn bez limitowania nachylenia połaci daszków ani ich geometrii,
 - c) zakazuje się stosowania oblicówki wykonanej z tworzyw sztucznych;
 - 2) zasady kształtowania zabudowy:
 - a) wysokość zabudowy: do 14 m,
 - b) geometria dachu / spadek głównych połaci dachu budynku: dach stromy, symetryczny / 38° z tolerancją do 20%; dopuszcza się dach mansardowy;
 - c) nie limituje się geometrii dachów w obiektach położonych w odległości powyżej 50 m od frontowej granicy działki, tj. od granicy z drogą powiatową, gdy wysokość budynku nie przekracza 10 m;
 - 3) wskaźniki zagospodarowania działki budowlanej:
 - a) wskaźnik zabudowy: 40,
 - b) wskaźnik powierzchni biologicznie czynnej: 15,
 - c) minimalny wskaźnik intensywności zabudowy: 0,1,
 - d) maksymalny wskaźnik intensywności zabudowy: 1,0.
5. Ustala się:
- 1) minimalne ilości miejsc parkingowych na działce budowlanej:
 - a) 1 miejsca parkingowe / 1 lokal mieszkalny,
 - b) 1 miejsce parkingowe / 3 zatrudnionych;
 - 2) sposób realizacji miejsc parkingowych:
 - a) realizowane poza budynkiem: dopuszcza się naziemne,
 - b) realizowane w budynku: dopuszcza się w kondygnacji podziemnej lub w pierwszej kondygnacji nadziemnej.

Rozdział 3.

Zasady ochrony środowiska, przyrody i krajobrazu kulturowego

- § 5. 1. Ustala się, że na terenie 1.U obowiązują dopuszczalne poziomy hałasu jak dla terenów zabudowy związanej ze stałym lub czasowym pobytem dzieci i młodzieży.
2. Działalność gospodarcza nie może powodować uciążliwości wykraczających poza granice terenu, do którego inwestor posiada tytuł prawny.
3. Ograniczenie wskazane w ust. 2 nie dotyczy inwestycji celu publicznego z zakresu infrastruktury technicznej.
4. Do celów grzewczych należy stosować rozwiązania proekologiczne.

5. Gospodarkę odpadami należy prowadzić zgodnie z przepisami ustawy o odpadach.
6. Powierzchnię biologicznie czynną należy realizować przy użyciu nieinwazyjnych gatunków roślin.
7. Obszar planu nie jest objęty żadną formą ochrony przyrody co powoduje brak podstaw prawnych do określenia zasad ochrony krajobrazu kulturowego.

Rozdział 4.

Zasady ochrony dziedzictwa kulturowego i zabytków oraz dóbr kultury współczesnej

§ 6. Na obszarze planu nie występują obiekty i tereny wymagające ustalenia zasad ochrony dziedzictwa kulturowego i zabytków oraz dóbr kultury współczesnej.

Rozdział 5.

Wymagania wynikające z potrzeb kształtowania przestrzeni publicznych

§ 7. Ustala się następujące wymagania dotyczące kształtowania przestrzeni publicznych:

- 1) zakaz stosowania barier architektonicznych powodujących ograniczenie dostępności osobom niepełnosprawnym;
- 2) powierzchnię biologicznie czynną realizować jako zieleń urządzoną, która będzie wykonana przy użyciu nieinwazyjnych gatunków roślin;
- 3) usytuowanie szyldów i reklam winno spełniać następujące warunki:
 - a) dopuszcza się umieszczenie na ogrodzeniu posesji w pasie 1,50 m od wejścia / wjazdu na posesję,
 - b) umieszczone na elewacji budynku:
 - nie mogą deformować bryły ani zniekształcać fasady,
 - wyłącznie do wysokości stropu nad 1. kondygnacją nadziemną,
 - c) dopuszcza się wolnostojące reklamy o wysokości do 12 m realizowane jako słupy reklamowe lub maszty.

Rozdział 6.

Granice i sposoby zagospodarowania terenów lub obiektów podlegających ochronie, ustalonych na podstawie odrębnych przepisów

§ 8. Na obszarze planu znaleziska archeologiczne podlegają ochronie na podstawie przepisów o ochronie zabytków i opiece nad zabytkami.

Rozdział 7.

Szczegółowe zasady i warunki scalania i podziału nieruchomości

§ 9. Ustala się zasady i warunki scalania i podziału nieruchomości:

- 1) należy uwzględnić wskaźniki i warunki zagospodarowania działki określone w planie;
- 2) front działek wydzielonych pod zabudowę nie może być mniejszy niż 16 m;
- 3) minimalna powierzchnia działki: 700 m²;
- 4) kąt położenia granicy działki w stosunku do pasa drogowego: 90° z tolerancją do 30%.

Rozdział 8.

Szczegółne warunki zagospodarowania terenów oraz ograniczenia w ich użytkowaniu

§ 10. Na obszarze planu nie występują tereny wymagające ustalenia szczególnych warunków zagospodarowania oraz ograniczeń w ich użytkowaniu.

Rozdział 9.

Zasady modernizacji, rozbudowy i budowy systemów komunikacji

§ 11. Obszar planu nie obejmuje terenów systemu komunikacji – nie ustala się zasad ich modernizacji, rozbudowy i budowy.

Rozdział 10.

Zasady modernizacji, rozbudowy i budowy systemów infrastruktury technicznej

§ 12. 1. Zasady modernizacji, rozbudowy i budowy systemów infrastruktury technicznej:

- 1) ustala się, że lokalizacja nowych budowli i urządzeń infrastruktury technicznej uzbrojenia terenu winna umożliwiać wykorzystanie terenu 1.U zgodnie z warunkami określonymi w planie;
- 2) nowe sieci infrastruktury technicznej uzbrojenia terenu należy prowadzić jako podziemne;
- 3) remont istniejącej sieci nie wymaga spełnienia warunku określonego w pkt 2;
- 4) do czasu realizacji kanalizacji sanitarnej dopuszcza się szczelne zbiorniki bezodpływowe lub przydomowe oczyszczalnie ścieków bez drenażu rozsączającego;
- 5) lokalizacja infrastruktury telekomunikacyjnej zgodnie z przepisami odrębnymi dotyczącymi usług i sieci telekomunikacyjnych.

2. Realizację nowej zabudowy warunkuje się spełnieniem wymogów w zakresie dostarczenia wody do celów przeciwpożarowych zgodnie z przepisami w sprawie przeciwpożarowego zaopatrzenia w wodę.

Rozdział 11.

Sposób i termin tymczasowego zagospodarowania, urządzania i użytkowania terenów

§ 13. Nie wyznacza się i nie ustala się tymczasowego zagospodarowania, urządzania i użytkowania terenu.

Rozdział 12.

Stawki procentowe, na podstawie których ustala się opłatę, o której mowa w art. 36 ust. 4

§ 14. Ustala się stawkę procentową stanowiącą podstawę do określania opłaty, o której mowa w art. 36 ust. 4 ustawy o planowaniu i zagospodarowaniu przestrzennym, równą 30%.

Rozdział 13.

Przepisy końcowe


§ 15. Wykonanie uchwały powierza się Wójtowi Gminy Świdnica.

§ 16. Uchwała wchodzi w życie po upływie 14 dni od dnia ogłoszenia w Dzienniku Urzędowym Województwa Dolnośląskiego.

Przewodnicząca Rady Gminy
Świdnica

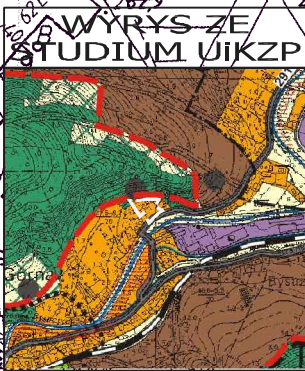
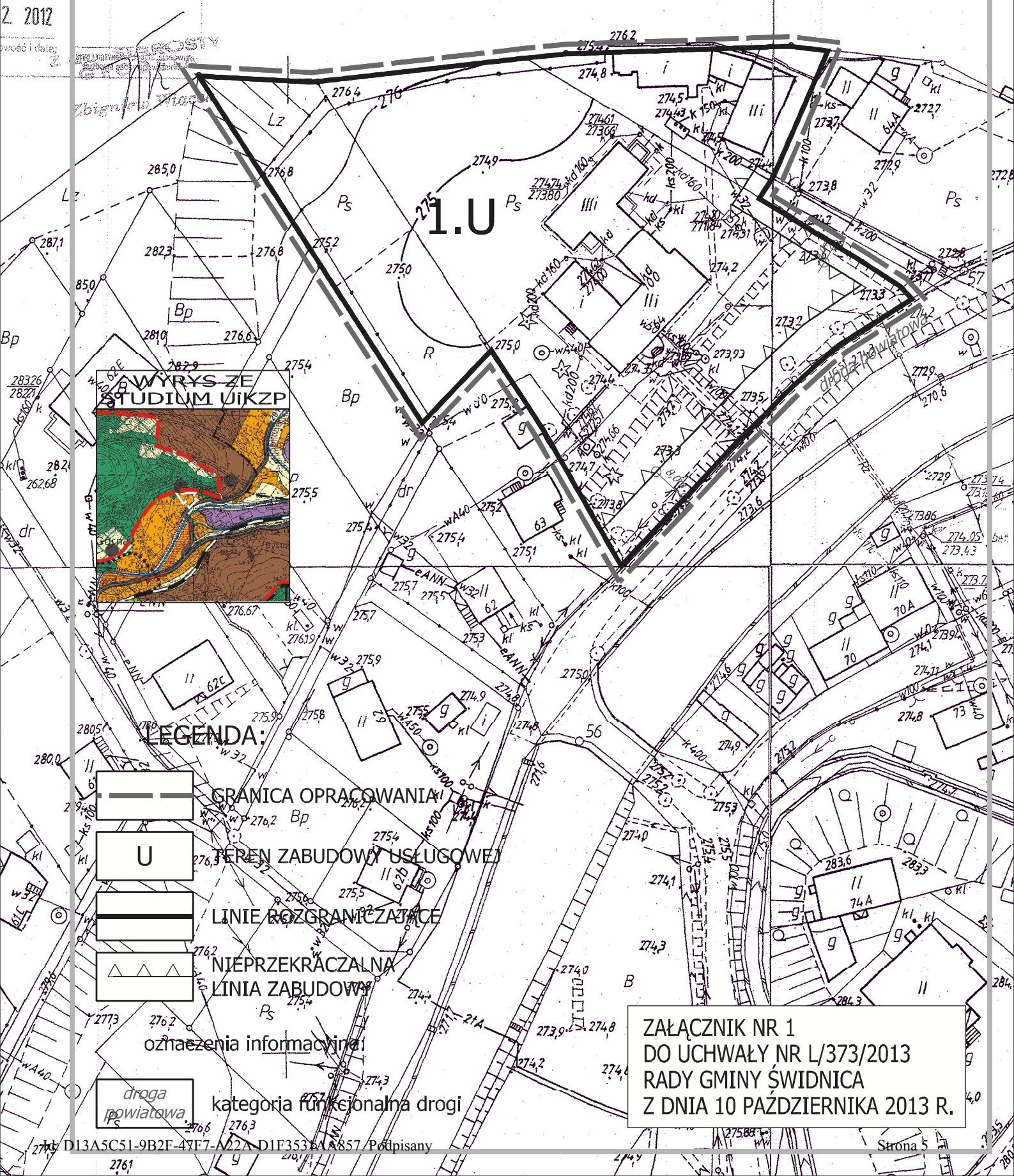
Regina Adamska

STAROSTA ŚWIDNICKI
 atowe Biuro Geodezji i Katastru
 ówsztechnia, rozprawy
 oraz reprodukcje
 ówsztechnia i autorstwa
 niejszeo i autorstwa
 rezwolonia. Kłopoty
 w zli. d. osławu
 dnia 17 maja 1989r. -Prawo
 geodezyjne
 J. Nr 240 z dnia 2027 L1. 2005r.)



SKALA 1:1000

MIEJSCOWY PLAN ZAGOSPODAROWANIA PRZESTRZENNEGO OBSZARU POŁOŻONEGO WE WSI BYSTRZYCA GÓRNA



LEGENDA:

-  GRANICA OPRACOWANIA
-  TEREN ZABUDOWY USŁUGOWEJ
-  LINIE ROZGRANICZAJĄCE
-  NIEPRZEKRACZALNA LINIA ZABUDOWY
-  oznaczenia informacyjne
-  droga powiatowa
-  kategoria funkcjonalna drogi

**ZAŁĄCZNIK NR 1
 DO UCHWAŁY NR L/373/2013
 RADY GMINY ŚWIDNICA
 Z DNIA 10 PAŹDZIERNIKA 2013 R.**

Załącznik Nr 2 do Uchwały Nr L/373/2013
Rady Gminy Świdnica
z dnia 10 października 2013 r.

**Rozstrzygnięcie o sposobie rozpatrzenia uwag do projektu planu miejscowego, nieuwzględnionych przez
Wójta**

O wyłożeniu do publicznego wglądu projektu miejscowego planu zagospodarowania przestrzennego obszaru położonego we wsi Bystrzyca Górna, Wójt Gminy ogłosił za pomocą obwieszczenia zamieszczonego w dniu 8 lipca 2013 r. w Biuletynie Informacji Publicznej Gminy Świdnica oraz na tablicy ogłoszeń Urzędu Gminy w Świdnicy, a także w Wiadomościach Świdnickich w wydaniu z dnia 8 lipca 2013 r.

Wyłożenie planu ustalono na okres od 16 lipca 2013 r. do 5 sierpnia 2013 r. w siedzibie Urzędu Gminy w Świdnicy. Dyskusja publiczna odbyła się dnia 5 sierpnia 2013 r. Natomiast uwagi na piśmie do projektu zmiany miejscowego planu zagospodarowania przestrzennego do Wójta Gminy Świdnica można było składać do dnia 19 sierpnia 2013 r.

Do projektu zmiany planu nie wniesiono uwag w okresie przewidzianym na ich składanie jak również w trakcie dyskusji publicznej.

Załącznik Nr 3 do Uchwały Nr L/373/2013
Rady Gminy Świdnica
z dnia 10 października 2013 r.

Rozstrzygnięcie o sposobie realizacji inwestycji z zakresu infrastruktury technicznej, które należą do zadań własnych gminy oraz zasadach ich finansowania

Realizacja ustaleń planu miejscowego nie wymaga realizacji żadnych inwestycji z zakresu infrastruktury technicznej, które należą do zadań własnych gminy.

UZASADNIENIE

Rada Gminy Świdnica uchwałą nr XXXIV/233/2012 z dnia 5 listopada 2012 r. zobowiązała Wójta Gminy Świdnica do sporządzenia zmiany miejscowego planu zagospodarowania przestrzennego obszaru położonego we wsi **Bystrzyca Górna**.

Projekt planu opracowany został zgodnie z wymogami sztuki urbanistycznej oraz obowiązującymi przepisami prawa. Ponadto jest zgodny ze studium uwarunkowań i kierunków zagospodarowania przestrzennego Gminy Świdnica zatwierdzonym Nr LV/468/2009 Rady Gminy Świdnica z dnia 4 grudnia 2009 r.