

**RADA GMINY
ŚWIDNICA**

Uchwała nr L/391/2013
Rady Gminy Świdnica
z dnia 10 października 2013 r.

w sprawie wyrażenia zgody na zamianę działki nr 1136/2 i 1136/5 położonych w obrębie Witoszów Dolny, będących własnością Gminy Świdnica, na działki nr 75/1, 75/2 i 75/3 położone w obrębie Witoszów Dolny, stanowiące własność osoby fizycznej.

Na podstawie art. 18 ust. 2 pkt 9 lit. a ustawy z dnia 8 marca 1990 roku o samorządzie gminnym (Dz. U. z 2013 r. Nr 594), w związku z art. 13 ust. 1, art. 15, ust. 1, art. 37 ust. 2 pkt 4 ustawy z dnia 21 sierpnia 1997 roku o gospodarce nieruchomościami (Dz. U. z 2010 r. Nr 102, poz. 651 z późn. zm.) uchwała się, co następuje:

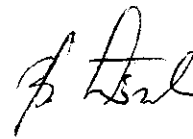
- § 1. Wyraża się zgodę na zamianę nieruchomości niezabudowanych oznaczonych w operacie ewidencji gruntów i budynków jako działki ewidencyjne nr 1136/2 i 1136/5 o łącznej powierzchni 0,0038 ha, dla których prowadzona jest KW nr SW1S/00020642/4, położonych w obrębie Witoszów Dolny, będących własnością Gminy Świdnica na nieruchomości niezabudowane, stanowiące działki nr 75/1, 75/2 i 75/3 o łącznej powierzchni 0,0137 ha dla których prowadzona jest KW nr SW1S/00006902/1 położone w obrębie Witoszów Dolny, których właścicielem jest Pani Teresa Gniadek.
- § 2. Wykonanie uchwały powierza się Wójtowi Gminy Świdnica.
- § 3. Uchwała wchodzi w życie z dniem podjęcia.

PRZEWODNICZĄCA
Rady Gminy Świdnica
Regina Adamska
Regina Adamska

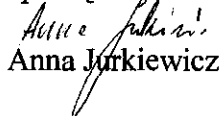
Uzasadnienie
do uchwały nr. 1391/2013.....
Rady Gminy Świdnica
z dnia 10 października 2013/

w sprawie wyrażenia zgody na zamianę działki nr 1136/2 i 1136/5 położonych w obrębie Witoszów Dolny, będących własnością Gminy Świdnica, na działki nr 75/1, 75/2 i 75/3 położone w obrębie Witoszów Dolny, stanowiące własność osób fizycznych.

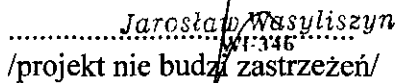
Zamianę nieruchomości niezabudowanych oznaczonych w operacie ewidencji gruntów i budynków jako działki ewidencyjne nr 1136/2 i 1136/5 o łącznej powierzchni 0,0038 ha, dla których prowadzona jest KW nr SW1S/00020642/4, położone w obrębie Witoszów Dolny, będących własnością Gminy Świdnica na nieruchomości niezabudowane, stanowiące działki nr 75/1, 75/2 i 75/3 o łącznej powierzchni 0,0137 ha dla których prowadzona jest KW nr SW1S/00006902/1 położone w obrębie Witoszów Dolny, których właścicielem jest Pani Teresa Gniadek, dokonuje się w celu regulacji stanu prawnego w związku z zajęciem gruntu w trakcie realizacji zadania "regulacja rowu R-H w km 0+000- 0+828".



sporządziła:


Anna Jurkiewicz

RADCA PRAWNY


Jarosław Wasyliszyn
/projekt nie budzi zastrzeżeń/