

z dnia 19 stycznia 2015 r.

**w sprawie uchwalenia miejscowego planu zagospodarowania przestrzennego centrum wsi Grodziszcze
w Gminie Świdnica**

Na podstawie art. 18 ust. 2 pkt 5 ustawy z dnia 08 marca 1990 r. o samorządzie gminnym (tekst jednolity: Dz. U. z 2013 r., poz. 594 z późniejszymi zmianami), art. 4 ust. 2 ustawy z dnia 25 czerwca 2010 r. w sprawie zmiany ustawy o planowaniu i zagospodarowaniu przestrzennym, ustawy o Państwowej Inspekcji Sanitarnej oraz ustawy o ochronie zabytków i opiece nad zabytkami (Dz. U. Nr 130 z 2010 r., poz. 871), art. 20, ust. 1 ustawy z dnia 27 marca 2003 r. o planowaniu i zagospodarowaniu przestrzennym (Dz. U. nr 80, poz. 717 z późniejszymi zmianami) oraz w związku z uchwałą nr XXXIV/398/2005 Rady Gminy Świdnica z dnia 10 marca 2005 r. w sprawie przystąpienia do sporządzenia miejscowego planu zagospodarowania przestrzennego wsi Grodziszcze, po stwierdzeniu zgodności z ustaleniami studium uwarunkowań i kierunków zagospodarowania przestrzennego Gminy Świdnica, Rada Gminy Świdnica uchwała co następuje:

DZIAŁ I.

Przepisy ogólne

§ 1. Przedmiotem miejscowego planu zagospodarowania przestrzennego jest obszar centrum wsi Grodziszcze, w granicach określonych na rysunku planu.

§ 2. Załącznikami do niniejszej uchwały są:

- 1) załącznik nr 1 - rysunek planu: arkusz A, arkusz B w skali 1:2000;
- 2) załącznik nr 2 - rozstrzygnięcie o sposobie rozpatrzenia uwag do projektu planu;
- 3) załącznik nr 3 - rozstrzygnięcie o sposobie realizacji, zapisanych w planie, inwestycji z zakresu infrastruktury technicznej, które należą do zadań własnych gminy oraz zasadach ich finansowania.

§ 3. Użyte w uchwale określenia oznaczają:

- 1) działka w bezpośrednim sąsiedztwie – działkę, która posiada boczną granicę (przebiegającą od drogi w głąb terenu) wspólną z sąsiednią i ma zapewniony wjazd i dojazd z tej samej drogi, przy czym kryterium „tej samej drogi” jest ten sam numer ewidencyjny działki drogi lub ta sama nazwa ulicy;
- 2) nie określa się – ustalenie planu stanowiące, że dla parametru wyrażonego w procentach określonego jako maksimum dopuszcza się 100%, dla parametru wyrażonego w procentach określonego jako minimum dopuszcza się 0%, w przypadku innych wymogów dopuszcza się rozwiązanie dowolne;
- 3) nieprzekraczalna linia zabudowy – linię, której projektowany budynek nie może przekroczyć; dopuszcza się przekroczenie ustalonej nieprzekraczalnej linii zabudowy na odległość do 1,3 m częściami budynku takimi jak: okapy, zadaszenia nad wejściem, balkony, tarasy, schody zewnętrzne, pochylnie;
- 4) obowiązującej linii zabudowy – linię, z którą projektowany budynek o funkcji podstawowej winien się stykać; dopuszcza się przekroczenie ustalonej obowiązującej linii zabudowy na odległość do 1,3 m częściami budynku takimi jak: okapy, zadaszenia nad wejściem, balkony, tarasy, schody zewnętrzne, pochylnie tylko wtedy gdy nie przekroczą linii rozgraniczających;
- 5) obszar działania obowiązującej linii zabudowy – pas terenu położony wzdłuż obowiązującej linii zabudowy, w którym obowiązują zasady zabudowy ustalone w pkt 4 niniejszego paragrafu;
- 6) plan – niniejszy miejscowy plan zagospodarowania przestrzennego;
- 7) przekrój drogowy – wymaganie warunków technicznych jak dla dróg publicznych przebiegających poza terenem zabudowanym;
- 8) przekrój uliczny – wymaganie warunków technicznych jak dla dróg publicznych przebiegających w terenach zabudowanych;

- 9) przeznaczenie terenu / przeznaczenie podstawowe terenu – ustalone w planie zagospodarowania terenu, któremu powinny być podporządkowane inne sposoby zagospodarowania, określone jako dopuszczalne;
- 10) sięgacz – nieprzelotowy odcinek ulicy lub ciągu pieszo-jezdnego jednostronnie zakończony placem manewrowym;
- 11) szerokość elewacji frontowej – szerokość budynku mierzona na głębokości 5 m od lica ściany najbardziej wysuniętej do drogi, z której zapewniona jest obsługa komunikacyjna działki;
- 12) tektonika elewacji – zwartość kompozycyjną elewacji (np. proporcje podziałów, osie kompozycyjne, elementy wystroju, materiały elewacyjne, w tym wątki ceglane, itp.);
- 13) teren – powierzchnię wydzieloną na rysunku planu linią rozgraniczającą, posiadającą odrębne oznaczenie;
- 14) usługi użyteczności publicznej – usługi administracji publicznej, wymiaru sprawiedliwości, kultury, kultu religijnego, oświaty, nauki, opieki zdrowotnej, opieki społecznej i socjalnej, obsługi bankowej, handlu, gastronomii, turystyki, obsługi pasażerów w transporcie drogowym, świadczenia usług pocztowych i telekomunikacyjnych oraz inne o podobnej funkcji;
- 15) wskaźnik powierzchni biologicznie czynnej – procentowy udział powierzchni biologicznie czynnej w powierzchni działki budowlanej;
- 16) wskaźnik zabudowy działki – procentowy udział powierzchni zabudowy obiektów zdefiniowanych w pkt 17 niniejszego paragrafu w powierzchni działki budowlanej;
- 17) zabudowa – budynki, wiaty lub inne obiekty budowlane posiadające parametr pojemności;
- 18) zasada kontynuacji zabudowy – nawiązanie się do następujących parametrów istniejącej zabudowy położonej na działce w bezpośrednim sąsiedztwie: szerokości elewacji frontowej z tolerancją do 25% jednak nie węższej niż 6 m, wysokości z tolerancją do 5% nieprzekraczając wysokości ustalonych planem, geometrii dachu, spadku połaci z tolerancją do 5% w przypadku dachów stromych, usytuowania głównej kalenicy – zasada kontynuacji zabudowy nie dotyczy budynków krytych dachami o niesymetrycznym spadku połaci i o przesuniętej w pionie kalenicy.

DZIAŁ II.

Przepisy dla całego obszaru planu

§ 4. 1. Ustalenia działu II obowiązują o ile ustalenia szczegółowe zawarte w dziale III nie stanowią inaczej.

2. Ustala się, że dla terenów oznaczonych wyłącznie symbolem literowym obowiązują odpowiednie przepisy działu II.

3. Ustalenia działów II i III dla poszczególnych terenów należy odczytywać w powiązaniu z ustaleniami graficznymi rysunku planu.

Rozdział 1.

Przeznaczenie terenów oraz zasady ochrony i kształtowania ładu przestrzennego, w tym parametry i wskaźniki kształtowania zabudowy oraz zagospodarowania terenu

§ 5. 1. Ustala się następujące przeznaczenie terenów oznaczonych w tabeli nr 1 kolumnie 1 symbolem literowym. Zasady dopuszczenia innych funkcji i zakazy określa kolumna 3 tabeli.

Tabela nr 1 – przeznaczenie terenów		
symbol literowy	nazwa przeznaczenia	dopuszczenia / zakazy
1	2	3
MN	tereny zabudowy mieszkaniowej jednorodzinnej	dopuszcza się przeznaczenie max 30% powierzchni całkowitej budynku mieszkalnego pod usługi użyteczności publicznej, zakazuje się lokalizacji miejsc postojowych dla samochodów ciężarowych powyżej 3,5 t
M	tereny zabudowy mieszkaniowo-usługowej	dopuszcza się zabudowę zagrodową z wyłączeniem gospodarstw hodowlanych powyżej 40 DJP
ZP-M	teren zieleni urządzonej i zabudowy mieszkaniowo-usługowej	dopuszcza się wyłącznie usługi użyteczności publicznej

U	tereny zabudowy usługowej	dopuszcza się składy, magazyny, zakazuje się lokalizacji stacji paliw płynnych
US	tereny sportu i rekreacji	dopuszcza się zabudowę
R	tereny rolnicze	zakazuje się zabudowy, dopuszcza się drogi dojazdu rolnego
Rd	tereny rolnicze dopuszczone do zabudowy	dopuszcza się zabudowę zagrodową
RM	tereny zabudowy zagrodowej	-
RU-RM	tereny zabudowy obsługi produkcji i zabudowy zagrodowej w gospodarstwach rolnych, hodowlanych i ogrodniczych	dopuszcza się hodowlę powyżej 40 DJP
ZL	lasy	zagospodarowanie zgodnie z planem urządzenia lasu lub urzeczonym planem urządzenia lasu
ZP	tereny zieleni urządzonej	zakazuje się zabudowy
ZC	cmentarz	dopuszcza się zabudowę usługową związaną z funkcją cmentarza
WS	tereny wód powierzchniowych śródlądowych	dopuszcza się urządzenia wodne, budowle hydrotechniczne, mosty
KD	tereny dróg publicznych klasy: Z - zbiorcza, L - lokalna, D - dojazdowa	dopuszcza się obiekty obsługi komunikacji publicznej o wysokości do 4 m
KDW	tereny dróg wewnętrznych (ulice, ciągi pieszo-jezdne, ciągi piesze, pętle autobusowe)	zakazuje się zabudowy

2. Na terenach przeznaczonych pod zabudowę dopuszcza się zabudowę garażową, gospodarczą, zieleni urządzonej, ciągi piesze, miejsca parkingowe, obiekty i urządzenia infrastruktury technicznej sieci uzbrojenia terenu oraz drogi wewnętrzne.

3. Ustala się, że na obszarze planu, z wyłączeniem terenów dróg publicznych, dopuszcza się lokalizację urządzeń infrastruktury technicznej. Realizacja infrastruktury technicznej na terenach dróg publicznych zgodnie z przepisami o drogach publicznych.

4. Ustala się następujące warunki dopuszczenia zabudowy zagrodowej na terenach rolniczych oznaczonych symbolem Rd:

- 1) działka ma dostęp do drogi publicznej;
- 2) infrastruktura techniczna jest wystarczająca dla zamierzenia budowlanego;
- 3) parametry kształtowania zabudowy jak dla terenów RM.

§ 6. Ustala się wskaźniki zagospodarowania działki zgodnie z tabelą nr 2. Warunki zagospodarowania na terenach wpisanych do rejestru zabytków podlegają przepisom o ochronie zabytków i opiece nad zabytkami.

symbol terenu	maksymalny wskaźnik zabudowy	minimalny wskaźnik powierzchni biologicznie czynnej
1	2	3
MN	45	35
M	55	25
ZP-M	zgodnie z przepisami rozdziału 3	
U	70	15
US	20	nie określa się
RM, Rd, RU-RM	60	nie określa się
ZC	zgodnie z przepisami rozdziału 3	

2. Dopuszcza się utrzymanie wskaźników zagospodarowania działki wynikających z jej istniejącego zagospodarowania.

§ 7. Ustala się następujące zasady ochrony i kształtowania ładu przestrzennego:

- 1) zasady realizacji zabudowy wzdłuż dróg:

- a) zabudowę należy lokalizować względem ustalonych na rysunku planu nieprzekraczalnych i obowiązujących linii zabudowy, zgodnie z zasadami określonymi w § 3 pkt 3, 4 i 5,
- b) dopuszcza się tolerancję usytuowania głównej kalenicy do 25° na łukach dróg lub wokół placów wtedy gdy ustalenia planu określają układ równoległy lub prostopadły do drogi, linii zabudowy lub granicy działki; w pozostałych przypadkach dopuszcza się tolerancję do 5°,
- c) jeżeli istniejąca zabudowa znajduje się w całości lub w części między linią rozgraniczającą drogi a linią zabudowy, zabudowa po jej rozbiórce nie może być odtworzona; dopuszcza się zachowanie zabudowy na warunkach określonych w przepisach o drogach publicznych;
- 2) zasady kształtowania zabudowy:
- a) ustala się pokrycie dachów stromych czerwoną dachówką ceramiczną lub innym materiałem o podobnej fakturze i kolorze,
- b) dopuszcza się stosowanie naczółków, okien dachowych, lukarn bez limitowania nachylenia połaci daszków ani ich geometrii,
- c) zakazuje się stosowania oblicówki wykonanej z tworzyw sztucznych,
- d) minimalna szerokość elewacji frontowej: 6 m;
- 3) zasady rozbudowy:
- a) budynku krytego dachem stromym: rozbudowa winna być kryta dachem stromym o nachyleniu połaci jak w budynku podlegającym rozbudowie, z tolerancją do 10 %,
- b) budynku krytym dachem płaskim: rozbudowa winna być kryta dachem płaskim,
- c) budynku krytym dachem mansardowym: rozbudowa winna być kryta dachem mansardowym lub stromym,
- d) bez względu na geometrię dachu dopuszcza się rozbudowę zwieńczoną tarasem stanowiącym powierzchnię użytkową wyżej położonej kondygnacji, przy czym powierzchnia tej rozbudowy nie może przekroczyć 25 m²;
- e) w przypadku realizacji rozbudowy wzdłuż granicy działki dopuszcza się dach jednospadowy o nachyleniu połaci jak w budynku podlegającym rozbudowie, z tolerancją do 20 %,
- f) dopuszcza się zachowanie wysokości istniejącego budynku nawet gdy przekracza ona wielkości ustalone w planie dla poszczególnych terenów,
- g) tektonika elewacji winna nawiązywać do istniejącego budynku, chyba, że jej zmiana następuje na całym obiekcie, łącznie z istniejącym;
- 4) zasady nadbudowy:
- a) dopuszczalna wysokość: zgodna z ustaleniami dla terenu; dopuszcza się nadbudowę dachem stromym, symetrycznym budynków krytych dachem płaskim – jeżeli nadbudowa dachem o nachyleniu połaci dachowych zgodnym z ustaleniami szczegółowymi spowodowałaby przekroczenie ustalonej wysokości, dopuszcza się bez względu na wysokość zastosowanie dachu o spadku połaci 30° i ścianki kolankowej do 50 cm wysokości,
- b) geometria dachu: zgodna z odpowiednimi ustaleniami dla terenu z zastrzeżeniem w lit. a,
- c) zakazuje się nadbudowy budynków krytych dachem płaskim kolejną kondygnacją krytą dachem płaskim.

§ 8. 1. Ustala się parametry kształtowania zabudowy zgodnie z tabelą nr 3. Warunki rozbudowy i nadbudowy istniejących obiektów określone zostały w § 7.

Tabela nr 3 – parametry kształtowania zabudowy			
Symbol terenu	max wysokość zabudowy [m]	układ głównej kalenicy budynku	geometria i spadek głównych połaci dachu budynku [°]
1	2	3	4
MN	10	kalenica prostopadła lub równoległa do drogi lub bocznej granicy działki	dach stromy, symetryczny 33°÷45°; dach mansardowy
M	14	kalenica prostopadła lub	dach stromy, symetryczny 33°÷45°;

		równoległa do drogi lub bocznej granicy działki	dach mansardowy; dopuszcza się dach płaski w budynkach o wysokości do 6 m
ZP-M	zgodnie z warunkami rozdziału 3		
U	14	kalenica prostopadła lub równoległa do ulicy lub bocznej granicy działki	dach stromy, symetryczny 33°-45°; dach mansardowy; dopuszcza się dach płaski w budynkach o wysokości do 6 m
US	14	nie określa się	dach stromy, symetryczny 33°-45°; dach mansardowy; dopuszcza się dach płaski w obiektach jednokondygnacyjnych
RM Rd RU-RM	12	nie określa się	dach stromy, symetryczny 33°-45°; dach mansardowy; dopuszcza się dach o nachyleniu poniżej 33° w budynkach gospodarskich i inwentarskich położonych w odległości większej niż 20 m od dróg wyznaczonych na rysunku planu
ZC	nie określa się	nie określa się	nie określa się
ZP	5	nie określa się	nie określa się

2. Ustalenie dotyczące układu głównej kalenicy budynku dotyczy tylko tych budynków, których frontowa ściana usytuowana jest w odległości do 16 m od frontowej granicy działki.

3. Dopuszcza się zachowanie lub odtworzenie budynku o układzie kalenicy niespełniającym kryteriów określonych w tabeli nr 3.

4. Ustala się, że obiekty garażowe i gospodarcze niezwiązane z budynkiem mieszkalnym, należy traktować jak obiekty przeznaczenia podstawowego terenu przyjmując odpowiednie parametry tabeli nr 3, przy czym realizowane jako budynki wolnostojące nie mogą przekroczyć wysokości 8 m.

5. Ustala się następujące zasady budowy obiektów garażowych i gospodarczych związanych z budynkiem mieszkalnym:

- 1) wysokość: do 6 m dla obiektów z dachami stromymi, do 3,5 m dla obiektów o dachach płaskich;
- 2) kierunek kalenicy: prostopadły lub równoległy do głównej kalenicy budynku o funkcji podstawowej lub do granicy działki;
- 3) geometria dachu:
 - a) spadki połaci dachowych: jak w budynku o funkcji podstawowej z tolerancją do 20% w granicach 25+45 stopni,
 - b) dopuszcza się dach płaski gdy budynek o funkcji podstawowej kryty jest dachem płaskim;
- 4) dopuszcza się dach płaski gdy budynek o funkcji podstawowej kryty jest dachem stromym tylko wtedy gdy projektowany obiekt położony będzie za budynkiem o funkcji podstawowej i minimum 20 m od dróg dostępu publicznego.

Rozdział 2.

Zasady ochrony środowiska, przyrody

§ 9. Wskazuje się, że:

- 1) na terenach oznaczonych symbolem M i ZP-M obowiązują dopuszczalne poziomy hałasu jak dla terenów zabudowy mieszkaniowo-usługowej;
- 2) na terenach oznaczonych symbolami MN obowiązują dopuszczalne poziomy hałasu jak dla terenów zabudowy mieszkaniowej jednorodzinnej;
- 3) na terenach oznaczonych symbolami Rd, RM i RU-RM obowiązują dopuszczalne poziomy hałasu jak dla terenów zabudowy zagrodowej.

2. Działalność gospodarcza nie może powodować uciążliwości wykraczających poza granice terenu, do którego inwestor posiada tytuł prawny.

3. Ograniczenie wskazane w ust. 2 nie dotyczy inwestycji celu publicznego z zakresu infrastruktury technicznej.

§ 10. Do celów grzewczych należy stosować rozwiązania proekologiczne.

§ 11. Gospodarkę odpadami należy prowadzić zgodnie z przepisami ustawy o odpadach.

§ 12. Powierzchnię biologicznie czynną należy realizować przy użyciu nieinwazyjnych gatunków roślin.

Rozdział 3.

Zasady ochrony dziedzictwa kulturowego i zabytków oraz dóbr kultury współczesnej i krajobrazu kulturowego

§ 13. 1. Wykaz obiektów zabytkowych wpisanych do rejestru (rozdział 5) i do wojewódzkiej ewidencji zabytków (rozdział 5) może ulec zmianie. Wpisanie obiektu do jednego z wyżej wymienionych wykazów powoduje nałożenie na obiekt zasad ochrony zgodnych z ustaleniami niniejszego rozdziału.

2. Zasady ochrony obiektów wpisanych do rejestru zabytków zgodnie z przepisami odrębnymi.

§ 14. 1. Ustala się zasady ochrony obiektów zabytkowych wpisanych do wojewódzkiej ewidencji zabytków:

- 1) ochrona zabytkowego budynku polega na zachowaniu historycznej formy: jego bryły, geometrii i rodzaju pokrycia dachu, tektoniki elewacji, w tym tradycyjnych kształtów i podziałów skrzydeł okiennych i drzwiowych, istniejących dekoracji powiązanych z otworami (obramienia, nadokienniki, parapety, podokienniki), gzymsów, kolorystyki, itp. lub odtworzeniu go w historycznej formie;
- 2) ochrona obiektu zabytkowego niebędącego budynkiem polega na zachowaniu obiektu lub odtworzeniu go w historycznej formie;
- 3) zakazuje się prowadzenia częściowych remontów elewacji;
- 4) elementy instalacji technicznych montować w miejscach niepodlegających ekspozycji, z uwzględnieniem zabytkowego charakteru obiektu.

2. Na obszarze historycznego układu ruralistycznego, wpisanego do wojewódzkiej ewidencji zabytków, obowiązują następujące zasady ochrony:

- 1) ochronie podlegają zasadnicze elementy historycznego rozplanowania – układ zabudowy, dróg, podziały i sposób zagospodarowania działek, kształt zewnętrzny zabudowy, a także jej powiązania z zielenią i krajobrazem;
- 2) nową zabudowę dostosować do historycznej kompozycji przestrzennej wsi w zakresie skali, bryły i formy architektonicznej w tym kształtu i wysokości dachu, nawiązać formami współczesnymi i stosowanymi materiałami do lokalnej tradycji architektonicznej oraz kształtować tak, by nie przyczyniła się do gruntownych zmian historycznie ukształtowanego krajobrazu wsi (stosować tradycyjny, historyczny rodzaj pokrycia dachowego, kolorystykę uwzględniającą walory estetyczne otoczenia jak i rozwiązania kolorystyczne występujące w zabudowie wsi), zakazuje się stosowania tworzyw sztucznych (np. siding) jako materiałów okładzinowych, blachodachówki i blachy trapezowej jako pokryć dachowych; powyższe uwarunkowania dotyczyć powinny również obiektów istniejących, poddawanych modernizacji technicznej i przebudowie.

§ 15. Na obszarze planu wyznacza się strefy ochrony konserwatorskiej:

- 1) strefę ścisłej ochrony konserwatorskiej, w granicach której ustala się:
 - a) obowiązują działania rewaloryzacyjne i odtworzeniowe oraz bezwzględny priorytet wymagań konserwatorskich nad wszelką prowadzoną działalnością inwestycyjną,
 - b) należy zachować układ przestrzenny oraz poszczególne, zabytkowe elementy tego układu; należy dążyć do eliminacji obiektów współczesnych, kolidujących,
 - c) lokalizacja urządzeń infrastruktury technicznej z uwzględnieniem zabytkowego charakteru obszaru strefy,
 - d) obowiązuje zakaz lokalizacji nowej zabudowy, z wyjątkiem odbudowy udokumentowanych obiektów historycznych;
- 2) strefę ochrony konserwatorskiej ekspozycji obiektu zabytkowego, w granicach której ustala się zakaz lokalizacji budowli infrastruktury technicznej o wysokości przekraczającej 12 m;

3) strefy ochrony konserwatorskiej stanowiska archeologicznego – zasady i warunki ochrony zgodnie z przepisami odrębnymi.

§ 16. Ustala się ochronę zabytkowych układów zieleni kształtowanej na terenach A1.ZP, A1.ZP-M, A4.U, A1.ZC przez:

- 1) zachowanie terenu zabytkowych założeń w granicach historycznych;
- 2) układy zieleni kształtowanej należy konserwować, odtwarzając i uzupełniając tymi samymi gatunkami drzew.

Rozdział 4.

Wymagania wynikające z potrzeb kształtowania przestrzeni publicznych

§ 17. Ustala się następujące wymagania dotyczące kształtowania przestrzeni publicznych:

- 1) zakaz stosowania barier architektonicznych powodujących ograniczenie dostępności osobom niepełnosprawnym;
- 2) w strefach ruchu pieszego ustala się zakaz stosowania nawierzchni bitumicznych;
- 3) obiekty małej architektury winny charakteryzować się jednorodnością przyjętych form ze szczególnym uwzględnieniem zastosowanych materiałów w kontekście sąsiadującej zabudowy;
- 4) powierzchnię biologicznie czynną realizować jako zielenią urządzoną, która będzie wykonana przy użyciu nieinwazyjnych gatunków roślin;
- 5) usytuowanie sztyków winno spełniać następujące warunki:
 - a) dopuszcza się umieszczenie na ogrodzeniu posesji w pasie 1,50 m od wejścia / wjazdu na posesję z wykluczeniem ogrodzeń w strefach ochrony konserwatorskiej,
 - b) umieszczone na elewacji budynku:
 - nie mogą deformować bryły ani zniekształcać fasady,
 - wyłącznie do wysokości stropu nad 1. kondygnacją, w pasie maksymalnie do 1,5 m wokół wejścia do budynku;
- 6) usytuowanie reklam winno spełniać następujące warunki:
 - a) zakazuje się umieszczania na ogrodzeniu posesji,
 - b) nie może naruszać widoczności na drogach publicznych, ani przesłaniać lub stanowić bezpośredniego tła dla znaków drogowych,
 - c) ustala się moduł projektowy reklamy 30 x 30 cm,
 - d) umieszczone na elewacji budynku:
 - do wysokości 1. kondygnacji: umieszczone w układzie pionowym lub poziomym,
 - powyżej 1. kondygnacji: o wysokości do 1,80 m i szerokości do 1,80 m zajmując maksymalnie 20% powierzchni elewacji,
 - e) dopuszcza się sytuowanie wolnostojących słupów reklamowych o wysokości do 4,80 m i szerokości do 1,8 m w minimalnej odległości 15,00 m od skrzyżowań dróg.

Rozdział 5.

Granice i sposoby zagospodarowania terenów lub obiektów podlegających ochronie, ustalonych na podstawie odrębnych przepisów

§ 18. 1. W planie występują następujące obiekty i tereny podlegające ochronie na podstawie ustawy o ochronie zabytków i opiece nad zabytkami (stan na 2011 r.):

- 1) obiekty wpisane do rejestru zabytków:

Tabela nr 4			
rodzaj obiektu	obiekt / zespół	nr rejestru	data
1	2	3	4

kościół	kościół paraf. p. w. św. Anny	A/1790/1677	12.05.1966 r.
mur	mur ogrodzenia kościoła i plebani	A/1958/1357/Wł	10.12.1991 r.
brama	brama wsch. w ogrodzeniu kościoła paraf.	A/1958/1357/Wł	10.12.1991 r.
brama	brama zach. w ogrodzeniu kościoła paraf.	A/1958/1357/Wł	10.12.1991 r.
brama	brama płn. w ogrodzeniu kościoła paraf.	A/1958/1357/Wł	10.12.1991 r.
plebania	plebania	A/1959/1358/Wł	10.12.1991 r.
park	park dworski	A/4185/750/Wł	8.11.1980 r.

2) obiekty wpisane do wojewódzkiej ewidencji zabytków:

Tabela nr 5		
Nr budynku / posesji	rodzaj obiektu	obiekt / zespół
1	2	3
	zespół kościelny	
	cmentarz	cmentarz przykościelny
2	gospodarczy	obora w zespole
2	gospodarczy	stodoła w zespole plebani
	cmentarz	cmentarz parafialny
	kaplica	kaplica cmentarna
	mur	mur ogrodzenia cmentarza parafialnego
67	zespół dworski (dawniej 76)	
67	dwór	dwór
67	gospodarczy	obora I, ob. magazyn w zespole dworskim
67	gospodarczy	stajnia z kotłownią, ob. warsztat i magazyn w zespole dworskim
67	gospodarczy	obora II, ob. magazyn w zespole dworskim
67	gospodarczy	paszarnia, ob. warsztat w zespole dworskim
67	gospodarczy	chlewnia, ob. magazyn w zespole dworskim
67	gospodarczy	stodoła I w zespole dworskim
67	gospodarczy	stodoła II, ob. chlewnia w zespole dworskim
67	brama	brama na folwark w zespole dworskim
67	mur	ogrodzenie parku dworskiego
42	dwór	dwór w zespole dóbr Dolnego Grodziszcza <i>(brak danych ewidencyjnych identyfikujących obiekt)</i>
43	dom mieszkalny	berghaus, ob. dom mieszkalny <i>(brak danych ewidencyjnych identyfikujących obiekt)</i>
77	dwór	dwór sołecki, ob. dom mieszkalny
77	gospodarczy	budynek gospodarczy w zespole dworu sołeckiego <i>(brak danych ewidencyjnych identyfikujących obiekt)</i>
72	dom mieszkalny	dom mieszkalny, ob. ośrodek zdrowia, poczta
3	dom mieszkalny	dom mieszkalny
13	dom mieszkalny	dom mieszkalny
21	dom mieszkalny	dom mieszkalny
62	zespół mieszkalno-gospodarczy	
62	dom mieszkalny	dom mieszkalny
62	gospodarczy	stajnia w zespole
62	gospodarczy	obora w zespole
62	gospodarczy	budynek inwentarski w zespole
62	brama	brama wjazdowa
64	dom mieszkalny	dom mieszkalny
74	dom mieszkalny	dom mieszkalny
75	dom mieszkalny	dom mieszkalno-usługowy
106	dom mieszkalny	dom mieszkalny
125	dom mieszkalny	dom mieszkalny
99	młyn	obiekt nieużytkowany

3) obszary wpisane do wojewódzkiej ewidencji zabytków:

a) historyczny układ ruralistyczny wsi;

b) obszar obserwacji archeologicznej (zasięg obszaru tożsamy z zasięgiem historycznego układu ruralistycznego, o którym w lit. a).

4) zewidencjonowane stanowiska archeologiczne – zasięg terytorialny ochrony konserwatorskiej stanowiska oznaczono na rysunku planu.

2. Ochrona zabytków archeologicznych i prowadzenia badań archeologicznych przy zabytku wpisanym do rejestru lub znajdującym się w wojewódzkiej ewidencji zabytków, lub w strefach ochrony konserwatorskiej zgodnie z przepisami o ochronie zabytków i opiece nad zabytkami.

§ 19. W planie występują następujące tereny podlegające ochronie na podstawie przepisów ustawy o ochronie przyrody:

1) pomniki przyrody ożywionej, chronione na podstawie rozporządzenia Wojewody Dolnośląskiego Nr 11 z dnia 8 sierpnia 2008 r. (Dz. Urz. Woj. Dol. nr 221 z 2008 r., poz. 2494):

a) grupa 4 drzew (lipa drobnolistna); działka nr ewid. 76/49 – przy murze parkowym,

b) aleja lipowa 9 drzew (lipa drobnolistna); działka nr ewid. 76/49 – przy murze parkowym.

Rozdział 6.

Szczegółowe zasady i warunki scalania i podziału nieruchomości

§ 20. Ustala się zasady i warunki scalania i podziału nieruchomości:

1) obszar scalania i podziału nieruchomości winien uwzględniać przebieg linii rozgraniczających i przeznaczenie terenów;

2) należy uwzględnić wskaźniki i warunki zagospodarowania terenu określone w planie;

3) front działek wydzielonych pod zabudowę wolnostojącą nie może być mniejszy niż 16 metrów;

4) minimalna powierzchnia działki: 500 m²;

5) kąt położenia granicy działki w stosunku do pasa drogowego: 90° z tolerancją do 20%;

6) wydzielenie dróg wewnętrznych zgodnie z odpowiednimi przepisami rozdziału 8.

Rozdział 7.

Szczególne warunki zagospodarowania terenów oraz ograniczenia w ich użytkowaniu

§ 21. W granicach planu występują obszary bezpośredniego zagrożenia powodzią wodami Q 1% – realizacja zagospodarowania zgodnie z przepisami Prawa wodnego.-

Rozdział 8.

Zasady modernizacji, rozbudowy i budowy systemów komunikacji

§ 22. 1. Ustala się minimalne ilości miejsc parkingowych na działce zgodnie z tabelą nr 6.

Tabela nr 6 – miejsca parkingowe		
funkcja obiektu	ilość miejsc parkingowych	jednostka odniesienia
1	2	3
budynki mieszkalne (mieszkania)	1÷2	1 mieszkanie lub dom jednorodzinny
obiekty usług użyteczności publicznej z wyłączeniem obiektów handlowych i gastronomicznych oraz punktów usługowych	1	25 ÷ 50 m ² powierzchni użytkowej
obiekty handlowe i punkty usługowe do 25 m ² powierzchni użytkowej z wyłączeniem części magazynowo-socjalnej	nie wymaga się	
obiekty handlowe powyżej 25 m ² powierzchni użytkowej z wyłączeniem części magazynowo-socjalnej	1 (ale nie mniej niż 2 miejsca na 1 obiekt)	25 ÷ 50 m ² powierzchni użytkowej z wyłączeniem części magazynowo-socjalnej
obiekty gastronomiczne	1	4 ÷ 8 m ² powierzchni pomieszczenia przeznaczonego do konsumpcji
przedsiębiorstwa, usługi inne niż użyteczności publicznej	1	40 ÷ 80 m ² powierzchni użytkowej lub na 3 osoby zatrudnione

magazyny, place magazynowe (składowe)	1	120 m ² powierzchni użytkowej lub na 3 osoby zatrudnione
---------------------------------------	---	------------------------------------------------------------------------

§ 23. 1. Ustala się system komunikacji:

1) drogi publiczne:

a) KD-G (*droga wojewódzka*):

- klasa drogi: główna,
- w terenie zabudowy: przekrój uliczny,
- poza terenem zabudowy: przekrój drogowy;

b) KD-Z (*droga powiatowa*):

- klasa drogi: zbiorcza,
- w terenie zabudowy: przekrój uliczny;

c) KD-L (*drogi gminne*) :

- klasa drogi: lokalna,
- przekrój uliczny;

2) drogi wewnętrzne oznaczone symbolem KDW.

2. Ustala się zasady modernizacji, rozbudowy i budowy:

1) dróg publicznych: parametry techniczne drogi zgodnie z przepisami o warunkach technicznych dla dróg publicznych, odpowiednie dla ustalonej klasy drogi, w pasie terenu wyznaczonym na rysunku planu;

2) dróg wewnętrznych KDW:

- a) realizowane jako ulica lub ciąg pieszo-jezdny,
- b) nośność jak dla dróg publicznych klasy „dojazdowa”,
- c) szerokość w liniach rozgraniczających zgodnie z rysunkiem planu;

3) dróg wewnętrznych dopuszczonych ustaleniami planu:

- a) realizowane jako ulica lub ciąg pieszo-jezdny,
- b) nośność jak dla dróg pożarowych;
- c) minimalna szerokość dojazdu do jednej działki budowlanej: 5 m,
- d) minimalna szerokość dojazdu połączonego obustronnie z układem komunikacyjnym wsi: 6 m,
- e) minimalna szerokość dojazdu realizowanego jako sięgacz: 10 m, minimalne wymiary placu do zawracania 20 x 20 m,
- f) minimalna szerokość drogi wewnętrznej przeznaczonej wyłącznie dla ruchu pieszego: 1,5 m.

Rozdział 9.

Zasady modernizacji, rozbudowy i budowy systemów infrastruktury technicznej

§ 24. 1. Zasady modernizacji, rozbudowy i budowy infrastruktury technicznej:

- 1) ustala się, że lokalizacja nowych obiektów infrastruktury technicznej winna umożliwiać wykorzystanie terenu zgodnie z warunkami określonymi w planie;
- 2) lokalizacja infrastruktury technicznej dopuszczona jest na całym obszarze planu pod warunkiem uwzględnienia ograniczeń wynikających z ustaleń planu (*rozdział 3*) lub innych aktów normatywnych obowiązujących niezależnie od planu (*rozdział 5 i 7*);
- 3) przyjmuje się zasadę prowadzenia sieci infrastruktury technicznej uzbrojenia terenu wzdłuż dróg;
- 4) realizacja infrastruktury technicznej na terenach dróg publicznych zgodnie z przepisami o drogach publicznych;

- 5) dopuszcza się prowadzenie sieci infrastruktury technicznej uzbrojenia terenu w inny sposób gdy nie ma możliwości zastosowania zasady określonej w pkt 3;
 - 6) nowe sieci infrastruktury technicznej uzbrojenia terenu, w terenach przeznaczonych pod zabudowę, należy prowadzić jako podziemne;
 - 7) remont istniejącej sieci nie wymaga spełnienia warunku określonego w pkt 6;
 - 8) dopuszcza się odprowadzenie wód opadowych lub roztopowych do gruntu,
 - 9) tereny gdzie dopuszczono zabudowę jednorodziną należy traktować jak teren zabudowy jednorodzinnej dla lokalizacji infrastruktury telekomunikacyjnej.
2. Realizację nowej zabudowy warunkuje się spełnieniem wymogów w zakresie dostarczenia wody do celów przeciwpożarowych zgodnie z przepisami w sprawie przeciwpożarowego zaopatrzenia w wodę.

Rozdział 10.

Sposób i termin tymczasowego zagospodarowania, urządzania i użytkowania terenów

§ 25. Nie wyznacza się terenów wymagających ustalenia sposobu i terminu tymczasowego zagospodarowania, urządzania i użytkowania terenu.

Rozdział 11.

Stawki procentowe, na podstawie których ustala się opłatę, o której mowa w art. 36 ust. 4

§ 26. Ustala się stawkę procentową stanowiącą podstawę do określania opłaty równą 30%.

DZIAŁ III.

Przepisy szczególowe dla terenów

§ 27. 1. Ustalenia niniejszego działu dotyczą nowej zabudowy.

2. Ustalenia działu II dla poszczególnych terenów należy odczytywać w powiązaniu z ustaleniami graficznymi rysunku planu.

3. Zasady rozbudowy i nadbudowy istniejącej zabudowy określają odpowiednie przepisy działu II.

§ 28. Ustalenia dla terenów:

1) **A1.MN:**

- a) obowiązują odpowiednie przepisy rozdziałów 3 i 5,
- b) dopuszcza się zabudowę zagrodową,
- c) maksymalny wskaźnik zabudowy: 15,
- d) minimalny wskaźnik powierzchni biologicznie czynnej: 50,
- e) układ głównej kalenicy: równoległy do drogi,
- f) maksymalna długość elewacji frontowej: 15 m,
- g) pozostałe ustalenia zgodnie z odpowiednimi przepisami działu II;

2) **A2.MN:**

- a) obowiązują odpowiednie przepisy rozdziałów 3 i 5,
- b) dopuszcza się zabudowę zagrodową,
- c) maksymalny wskaźnik zabudowy: 15,
- d) minimalny wskaźnik powierzchni biologicznie czynnej: 50,
- e) układ głównej kalenicy: równoległy do drogi,
- f) maksymalna długość elewacji frontowej: 15 m,
- g) pozostałe ustalenia zgodnie z odpowiednimi przepisami działu II;

3) **A3.MN:**

- a) obowiązują odpowiednie przepisy rozdziałów 3 i 5,
 - b) dopuszcza się zabudowę zagrodową,
 - c) pozostałe ustalenia zgodnie z odpowiednimi przepisami działu II;
- 4) **A4.MN:**
- a) układ głównej kalenicy: równoległy do drogi,
 - b) pozostałe ustalenia zgodnie z odpowiednimi przepisami działu II;
- 5) **A5.MN:**
- a) obowiązują odpowiednie przepisy rozdziałów 3 i 5,
 - b) maksymalny wskaźnik zabudowy: 10,
 - c) minimalny wskaźnik powierzchni biologicznie czynnej: 70,
 - d) układ głównej kalenicy: prostopadły do drogi KD-Z,
 - e) pozostałe ustalenia zgodnie z odpowiednimi przepisami działu II;
- 6) **A6.MN:**
- a) obowiązują odpowiednie przepisy rozdziałów 3 i 5,
 - b) dopuszcza się zabudowę zagrodową,
 - c) dopuszcza się zabudowę usługową,
 - d) układ głównej kalenicy: równoległy do drogi,
 - e) dopuszcza się zasadę kontynuacji zabudowy,
 - f) pozostałe ustalenia zgodnie z odpowiednimi przepisami działu II;
- 7) **A7.MN:**
- a) dopuszcza się zabudowę zagrodową,
 - b) układ głównej kalenicy: równoległy do drogi KD-L,
 - c) pozostałe ustalenia zgodnie z odpowiednimi przepisami działu II;
- 8) **A8.MN:**
- a) obowiązują odpowiednie przepisy rozdziałów 3 i 5,
 - b) maksymalna długość elewacji frontowej: 14 m,
 - c) dopuszcza się zasadę kontynuacji zabudowy,
 - d) pozostałe ustalenia zgodnie z odpowiednimi przepisami działu II;
- 9) **A9.MN:**
- a) obowiązują odpowiednie przepisy rozdziałów 3 i 5,
 - b) maksymalna długość elewacji frontowej: 14 m,
 - c) dopuszcza się zasadę kontynuacji zabudowy,
 - d) pozostałe ustalenia zgodnie z odpowiednimi przepisami działu II;
- 10) **A10.MN:**
- a) obowiązują odpowiednie przepisy rozdziałów 3 i 5,
 - b) układ głównej kalenicy: równoległy do drogi KDW,
 - c) pozostałe ustalenia zgodnie z odpowiednimi przepisami działu II;
- 11) **A11.MN:**
- a) obowiązują odpowiednie przepisy rozdziałów 3 i 5,

- b) zakazuje się ograniczania przepływu wód powierzchniowych przez działkę,
 - c) układ głównej kalenicy: równoległy do drogi,
 - d) pozostałe ustalenia zgodnie z odpowiednimi przepisami działu II;
- 12) **A12.MN:**
- a) obowiązują odpowiednie przepisy rozdziałów 3 i 5,
 - b) układ głównej kalenicy: równoległy do drogi,
 - c) pozostałe ustalenia zgodnie z odpowiednimi przepisami działu II;
- 13) **A1.M:**
- a) obowiązują odpowiednie przepisy rozdziałów 3 i 5,
 - b) dopuszcza się zasadę kontynuacji zabudowy,
 - c) pozostałe ustalenia zgodnie z odpowiednimi przepisami działu II;
- 14) **A2.M:**
- a) obowiązują odpowiednie przepisy rozdziałów 3 i 5,
 - b) dopuszcza się zasadę kontynuacji zabudowy,
 - c) pozostałe ustalenia zgodnie z odpowiednimi przepisami działu II;
- 15) **A3.M:**
- a) obowiązują odpowiednie przepisy rozdziałów 3 i 5,
 - b) maksymalny wskaźnik zabudowy: 20,
 - c) minimalny wskaźnik powierzchni biologicznie czynnej: 50,
 - d) wysokość zabudowy: do 10 m,
 - e) pozostałe ustalenia zgodnie z odpowiednimi przepisami działu II;
- 16) **A4.M:**
- a) obowiązują odpowiednie przepisy rozdziałów 3 i 5,
 - b) dopuszcza się zasadę kontynuacji zabudowy,
 - c) pozostałe ustalenia zgodnie z odpowiednimi przepisami działu II;
- 17) **A5.M:**
- a) obowiązują odpowiednie przepisy rozdziałów 3 i 5,
 - b) pozostałe ustalenia zgodnie z odpowiednimi przepisami działu II;
- 18) **A6.M:**
- a) obowiązują odpowiednie przepisy rozdziałów 3 i 5,
 - b) pozostałe ustalenia zgodnie z odpowiednimi przepisami działu II;
- 19) **A7.M:**
- a) obowiązują odpowiednie przepisy rozdziałów 3 i 5,
 - b) pozostałe ustalenia zgodnie z odpowiednimi przepisami działu II;
- 20) **A8.M:**
- a) obowiązują odpowiednie przepisy rozdziałów 3 i 5,
 - b) dopuszcza się zasadę kontynuacji zabudowy,
 - c) pozostałe ustalenia zgodnie z odpowiednimi przepisami działu II;
- 21) **A9.M:** obowiązują odpowiednie przepisy działu II;

- a) obowiązują odpowiednie przepisy rozdziałów 3 i 5,
 - b) układ głównej kalenicy: równoległy do drogi,
 - c) pozostałe ustalenia zgodnie z odpowiednimi przepisami działu II;
- 22) **A10.M:**
- a) obowiązują odpowiednie przepisy rozdziałów 3 i 5,
 - b) pozostałe ustalenia zgodnie z odpowiednimi przepisami działu II;
- 23) **A11.M:**
- a) obowiązują odpowiednie przepisy rozdziałów 3 i 5,
 - b) dopuszcza się realizację wolnostojącej zabudowy w minimalnej odległości 25 m od budynków ujętych w gminnej ewidencji zabytków,
 - c) pozostałe ustalenia zgodnie z odpowiednimi przepisami działu II;
- 24) **A12.M:**
- a) obowiązują odpowiednie przepisy rozdziałów 3 i 5,
 - b) pozostałe ustalenia zgodnie z odpowiednimi przepisami działu II;
- 25) **A13.M:**
- a) obowiązują odpowiednie przepisy rozdziałów 3 i 5,
 - b) pozostałe ustalenia zgodnie z odpowiednimi przepisami działu II;
- 26) **A14.M:**
- a) obowiązują odpowiednie przepisy rozdziałów 3 i 5,
 - b) pozostałe ustalenia zgodnie z odpowiednimi przepisami działu II;
- 27) **A15.M:**
- a) obowiązują odpowiednie przepisy rozdziałów 3 i 5,
 - b) pozostałe ustalenia zgodnie z odpowiednimi przepisami działu II;
- 28) **A1.ZP-M:**
- a) obowiązują odpowiednie przepisy rozdziałów 3 i 5,
 - b) pozostałe ustalenia zgodnie z odpowiednimi przepisami działu II;
- 29) **A1.U:**
- a) dopuszcza się dach płaski w zabudowie o wysokości do 8 m,
 - b) pozostałe ustalenia zgodnie z odpowiednimi przepisami działu II;
- 30) **A2.U:**
- a) obowiązują odpowiednie przepisy rozdziałów 3 i 5,
 - b) dopuszcza się dach płaski w zabudowie o wysokości do 6 m,
 - c) pozostałe ustalenia zgodnie z odpowiednimi przepisami działu II;
- 31) **A3.U:**
- a) obowiązują odpowiednie przepisy rozdziałów 3 i 5,
 - b) dopuszcza się wyłącznie usługi użyteczności publicznej,
 - c) pozostałe ustalenia zgodnie z odpowiednimi przepisami działu II;
- 32) **A4.U:**
- a) obowiązują odpowiednie przepisy rozdziałów 3 i 5,

- b) dopuszcza się wyłącznie usługi użyteczności publicznej,
 - c) pozostałe ustalenia zgodnie z odpowiednimi przepisami działu II;
- 33) **A1.US:**
- a) obowiązują odpowiednie przepisy rozdziałów 3 i 5,
 - b) pozostałe ustalenia zgodnie z odpowiednimi przepisami działu II;
- 34) **A1.R:**
- a) obowiązują odpowiednie przepisy rozdziałów 3, 5 i 7,
 - b) dopuszcza się urządzenia przeciwpowodziowe,
 - c) pozostałe ustalenia zgodnie z odpowiednimi przepisami działu II;
- 35) **A2.R:**
- a) obowiązują odpowiednie przepisy rozdziałów 3, 5 i 7,
 - b) dopuszcza się urządzenia przeciwpowodziowe,
 - c) pozostałe ustalenia zgodnie z odpowiednimi przepisami działu II;
- 36) **A3.R:**
- a) obowiązują odpowiednie przepisy rozdziałów 3 i 5,
 - b) pozostałe ustalenia zgodnie z odpowiednimi przepisami działu II;
- 37) **A4.R:**
- a) obowiązują odpowiednie przepisy rozdziałów 3 i 5,
 - b) pozostałe ustalenia zgodnie z odpowiednimi przepisami działu II;
- 38) **A5.R:**
- a) obowiązują odpowiednie przepisy rozdziałów 3 i 5,
 - b) pozostałe ustalenia zgodnie z odpowiednimi przepisami działu II;
- 39) **A6.R:**
- a) obowiązują odpowiednie przepisy rozdziałów 3 i 5,
 - b) pozostałe ustalenia zgodnie z odpowiednimi przepisami działu II;
- 40) **A7.R:**
- a) obowiązują odpowiednie przepisy rozdziałów 3 i 5,
 - b) rezerwa pod tereny zabudowy,
 - c) pozostałe ustalenia zgodnie z odpowiednimi przepisami działu II;
- 41) **A8.R:**
- a) obowiązują odpowiednie przepisy rozdziałów 3 i 5,
 - b) rezerwa pod tereny zabudowy,
 - c) pozostałe ustalenia zgodnie z odpowiednimi przepisami działu II;
- 42) **A9.R:**
- a) obowiązują odpowiednie przepisy rozdziałów 3 i 5,
 - b) rezerwa pod teren drogi,
 - c) pozostałe ustalenia zgodnie z odpowiednimi przepisami działu II;
- 43) **A10.R:**
- a) obowiązują odpowiednie przepisy rozdziałów 3 i 5,

- b) rezerwa pod tereny zabudowy,
 - c) pozostałe ustalenia zgodnie z odpowiednimi przepisami działu II;
- 44) **A11.R:**
- a) rezerwa pod tereny zabudowy,
 - b) pozostałe ustalenia zgodnie z odpowiednimi przepisami działu II;
- 45) **A12.R:**
- a) obowiązują odpowiednie przepisy rozdziałów 3, 5 i 7,
 - b) pozostałe ustalenia zgodnie z odpowiednimi przepisami działu II;
- 46) **A1.RU-RM:**
- a) obowiązują odpowiednie przepisy rozdziałów 3 i 5,
 - b) pozostałe ustalenia zgodnie z odpowiednimi przepisami działu II;
- 47) **A1.ZP:**
- a) obowiązują odpowiednie przepisy rozdziałów 3 i 5,
 - b) pozostałe ustalenia zgodnie z odpowiednimi przepisami działu II;
- 48) **A2.ZP:**
- a) obowiązują odpowiednie przepisy rozdziałów 3 i 5,
 - b) pozostałe ustalenia zgodnie z odpowiednimi przepisami działu II;
- 49) **A3.ZP:**
- a) obowiązują odpowiednie przepisy rozdziałów 3 i 5,
 - b) pozostałe ustalenia zgodnie z odpowiednimi przepisami działu II;
- 50) **A4.ZP:**
- a) obowiązują odpowiednie przepisy rozdziałów 3 i 5,
 - b) dopuszcza się przeznaczenie do 50 m² powierzchni terenu pod lokalizację obiektu obsługi komunikacji publicznej o wysokości do 4 m; geometrii dachu nie określa się,
 - c) pozostałe ustalenia zgodnie z odpowiednimi przepisami działu II;
- 51) **A1.ZP-M:**
- a) obowiązują odpowiednie przepisy rozdziałów 3 i 5,
 - b) pozostałe ustalenia zgodnie z odpowiednimi przepisami działu II;
- 52) **A1.ZC:**
- a) obowiązują odpowiednie przepisy rozdziałów 3 i 5,
 - b) pozostałe ustalenia zgodnie z odpowiednimi przepisami działu II;
- 53) **A1.KD-G:**
- a) dopuszcza się obniżenie klasy technicznej drogi do „zbiorczej” po wykonaniu obejścia komunikacyjnego w ciągu drogi wojewódzkiej,
 - b) pozostałe ustalenia zgodnie z odpowiednimi przepisami działu II;
- 54) **A1.KDW:**
- a) dopuszcza się przeznaczenie do 50 m² powierzchni terenu pod lokalizację obiektu obsługi komunikacji publicznej o wysokości do 4 m; geometrii dachu nie określa się,
 - b) dopuszcza się urządzenia przeciwpowodziowe,
 - c) pozostałe ustalenia zgodnie z odpowiednimi przepisami działu II;

55) B1.MN:

- a) obowiązują odpowiednie przepisy rozdziałów 3 i 5,
- b) maksymalny wskaźnik zabudowy: 15,
- c) minimalny wskaźnik powierzchni biologicznie czynnej: 60,
- d) pozostałe ustalenia zgodnie z odpowiednimi przepisami działu II;

56) B3.MN:

- a) obowiązują odpowiednie przepisy rozdziałów 3 i 5,
- b) dopuszcza się zabudowę zagrodową,
- c) pozostałe ustalenia zgodnie z odpowiednimi przepisami działu II;

57) B4.MN:

- a) obowiązują odpowiednie przepisy rozdziałów 3 i 5,
- b) dopuszcza się zabudowę zagrodową,
- c) pozostałe ustalenia zgodnie z odpowiednimi przepisami działu II;

58) B5.MN:

- a) obowiązują odpowiednie przepisy rozdziałów 3 i 5,
- b) dopuszcza się zabudowę zagrodową,
- c) pozostałe ustalenia zgodnie z odpowiednimi przepisami działu II;

59) B6.MN:

- a) obowiązują odpowiednie przepisy rozdziałów 3 i 5,
- b) dopuszcza się zabudowę zagrodową,
- c) pozostałe ustalenia zgodnie z odpowiednimi przepisami działu II;

60) B7.MN:

- a) obowiązują odpowiednie przepisy rozdziału 3 i 5,
- b) pozostałe ustalenia zgodnie z odpowiednimi przepisami działu II;

61) B8.MN:

- a) obowiązują odpowiednie przepisy rozdziału 3 i 5,
- b) pozostałe ustalenia zgodnie z odpowiednimi przepisami działu II;

62) B1.M:

- a) obowiązują odpowiednie przepisy rozdziałów 3 i 5,
- b) pozostałe ustalenia zgodnie z odpowiednimi przepisami działu II;

63) B2.M:

- a) obowiązują odpowiednie przepisy rozdziałów 3 i 5,
- b) pozostałe ustalenia zgodnie z odpowiednimi przepisami działu II;

64) B3.M:

- a) obowiązują odpowiednie przepisy rozdziałów 3 i 5,
- b) pozostałe ustalenia zgodnie z odpowiednimi przepisami działu II;

65) B4.M:

- a) obowiązują odpowiednie przepisy rozdziałów 3 i 5,
- b) pozostałe ustalenia zgodnie z odpowiednimi przepisami działu II;

I:

wiązuja odpowiednie przepisy rozdziałów 3 i 5,
stałe ustalenia zgodnie z odpowiednimi przepisami działu II;

I:

wiązuja odpowiednie przepisy rozdziałów 3 i 5,
stałe ustalenia zgodnie z odpowiednimi przepisami działu II;

I:

wiązuja odpowiednie przepisy rozdziałów 3 i 5,
stałe ustalenia zgodnie z odpowiednimi przepisami działu II;

I:

wiązuja odpowiednie przepisy rozdziałów 3 i 5,
stałe ustalenia zgodnie z odpowiednimi przepisami działu II;

I:

wiązuja odpowiednie przepisy rozdziałów 3 i 5,
stałe ustalenia zgodnie z odpowiednimi przepisami działu II;

I:

wiązuja odpowiednie przepisy rozdziałów 3 i 5,
stałe ustalenia zgodnie z odpowiednimi przepisami działu II;

I:

wiązuja odpowiednie przepisy rozdziałów 3 i 5,
stałe ustalenia zgodnie z odpowiednimi przepisami działu II;

I:

owiązuja odpowiednie przepisy działu II;
wzacza się zasadę kontynuacji zabudowy,
stałe ustalenia zgodnie z odpowiednimi przepisami działu II;

I:

wiązuja odpowiednie przepisy rozdziałów 3 i 5,
stałe ustalenia zgodnie z odpowiednimi przepisami działu II;

I:

wiązuja odpowiednie przepisy rozdziałów 3 i 5,
stałe ustalenia zgodnie z odpowiednimi przepisami działu II;

I:

wiązuja odpowiednie przepisy rozdziałów 3 i 5,
stałe ustalenia zgodnie z odpowiednimi przepisami działu II;

I:

wiązuja odpowiednie przepisy rozdziałów 3 i 5,
stałe ustalenia zgodnie z odpowiednimi przepisami działu II;

I:

wiązuja odpowiednie przepisy rozdziału 3 i 5,

- b) pozostałe ustalenia zgodnie z odpowiednimi przepisami działu II;
- 80) **B2.RM:**
- a) obowiązują odpowiednie przepisy rozdziału 3 i 5,
- b) pozostałe ustalenia zgodnie z odpowiednimi przepisami działu II;
- 81) **B3.RM:**
- a) obowiązują odpowiednie przepisy rozdziału 3 i 5,
- b) pozostałe ustalenia zgodnie z odpowiednimi przepisami działu II;
- 82) **B1.Rd:**
- a) obowiązują odpowiednie przepisy rozdziału 3 i 5,
- b) pozostałe ustalenia zgodnie z odpowiednimi przepisami działu II;
- 83) **B2.Rd:**
- a) obowiązują odpowiednie przepisy rozdziału 3 i 5,
- b) pozostałe ustalenia zgodnie z odpowiednimi przepisami działu II;
- 84) **B3.Rd:**
- a) obowiązują odpowiednie przepisy rozdziału 3 i 5,
- b) pozostałe ustalenia zgodnie z odpowiednimi przepisami działu II;
- 85) **B1.R:**
- a) obowiązują odpowiednie przepisy rozdziału 3 i 5,
- b) pozostałe ustalenia zgodnie z odpowiednimi przepisami działu II;
- 86) **B2.R:**
- a) obowiązują odpowiednie przepisy rozdziału 3 i 5,
- b) pozostałe ustalenia zgodnie z odpowiednimi przepisami działu II;
- 87) **B3.R:**
- a) obowiązują odpowiednie przepisy rozdziału 3 i 5,
- b) pozostałe ustalenia zgodnie z odpowiednimi przepisami działu II;
- 88) **B4.R:**
- a) obowiązują odpowiednie przepisy rozdziału 3 i 5,
- b) dopuszcza się zachowanie istniejących obiektów gospodarczych,
- c) pozostałe ustalenia zgodnie z odpowiednimi przepisami działu II;
- 89) **B5.R:**
- a) obowiązują odpowiednie przepisy rozdziału 3 i 5,
- b) pozostałe ustalenia zgodnie z odpowiednimi przepisami działu II;
- 90) **B6.R:**
- a) obowiązują odpowiednie przepisy rozdziału 3 i 5,
- b) pozostałe ustalenia zgodnie z odpowiednimi przepisami działu II;
- 91) **B7.R:**
- a) obowiązują odpowiednie przepisy rozdziału 3 i 5,
- b) pozostałe ustalenia zgodnie z odpowiednimi przepisami działu II;
- 92) **B8.R:**

- a) obowiązują odpowiednie przepisy rozdziału 3 i 5,
- b) dopuszcza się przeznaczenie do 50 m² powierzchni terenu pod obiekty gospodarcze; wysokość zabudowy do 6 m, geometrii dachu nie określa się,
- c) pozostałe ustalenia zgodnie z odpowiednimi przepisami działu II;

93) B1.ZP:

- a) obowiązują odpowiednie przepisy rozdziałów 3 i 5,
- b) pozostałe ustalenia zgodnie z odpowiednimi przepisami działu II;

94) B1.KD-G:

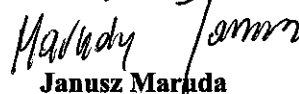
- c) dopuszcza się obniżenie klasy technicznej drogi do „zbiorczej” po wykonaniu obejścia komunikacyjnego w ciągu drogi wojewódzkiej,
- d) pozostałe ustalenia zgodnie z odpowiednimi przepisami działu II.

**DZIAŁ IV.
Przepisy końcowe**

§ 29. Wykonanie uchwały powierza się Wójtowi Gminy Świdnica.

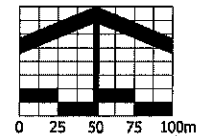
§ 30. Uchwała wchodzi w życie po upływie 30 dni od dnia ogłoszenia w Dzienniku Urzędowym Województwa Dolnośląskiego.

Wiceprzewodniczący Rady
Gminy Świdnica

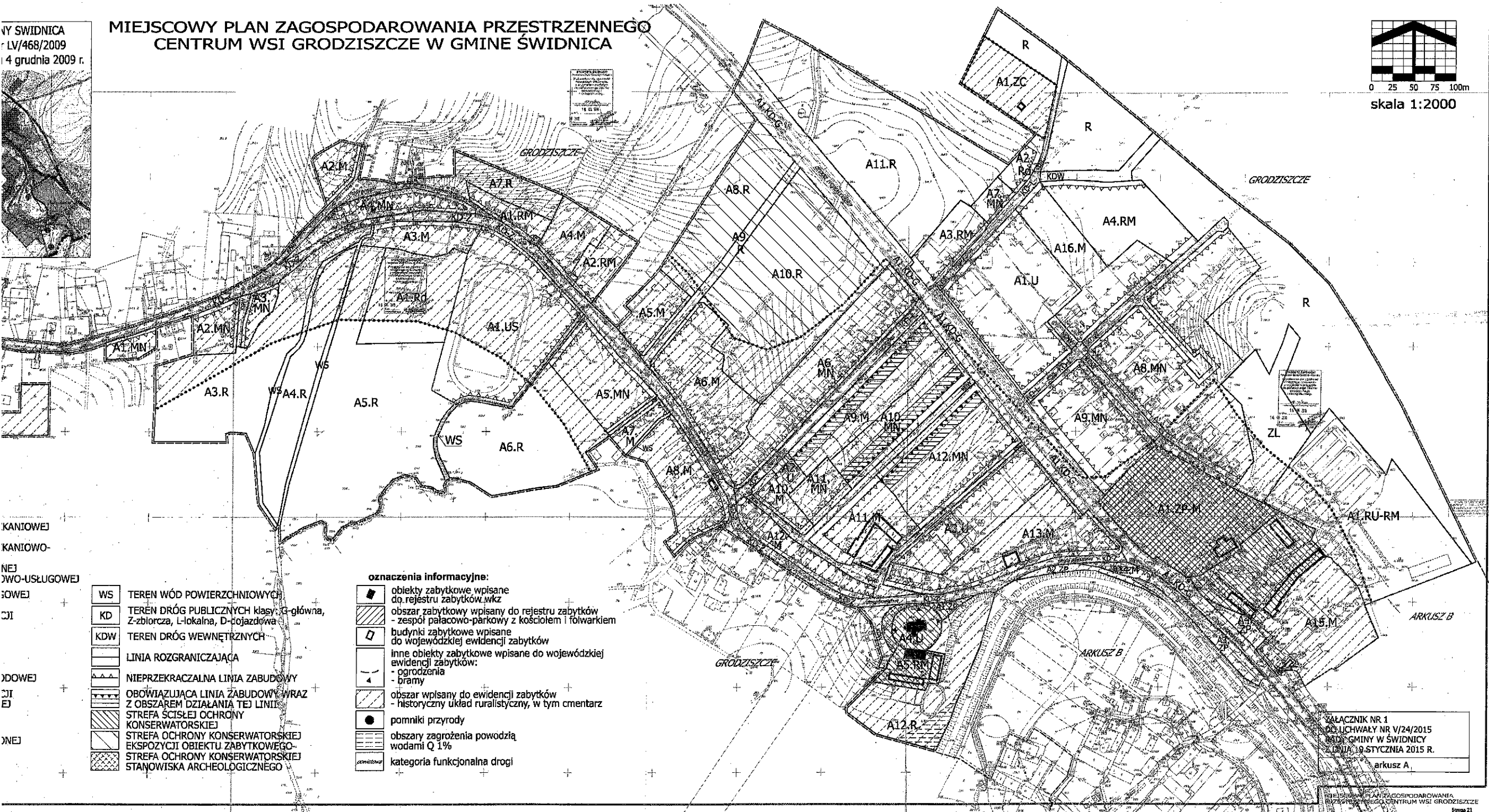

Janusz Marjda

Y ŚWIDNICA
 r LV/468/2009
 14 grudnia 2009 r.

MIEJSKOWY PLAN ZAGOSPODAROWANIA PRZESTRZENNEGO CENTRUM WSI GRODZISZCZE W GMINIE ŚWIDNICA



skala 1:2000




KANIOWEJ
 KANIOWO-
 NEJ
 WO-USŁUGOWEJ
 OWEJ
 OJ
 OWEJ
 OJ
 OWEJ

- WS TEREN WÓD POWIERZCHNIOWYCH
- KD TEREN DRÓG PUBLICZNYCH klasy: G-główna, Z-zbiorcza, L-lokalna, D-dojazdowa
- KDW TEREN DRÓG WEWNĘTRZNYCH
- LINIA ROZGRANICZAJĄCA
- NIEPRZEKRACZALNA LINIA ZABUDOWY
- OBOWIĄZUJĄCA LINIA ZABUDOWY WRAZ Z OBSZAREM DZIAŁANIA TEJ LINII
- STREFA ŚCISLEJ OCHRONY KONSERWATORSKIEJ
- STREFA OCHRONY KONSERWATORSKIEJ EKSPOZYCJI OBIEKTU ZABYTKOWEGO
- STREFA OCHRONY KONSERWATORSKIEJ STANOWISKA ARCHEOLOGICZNEGO

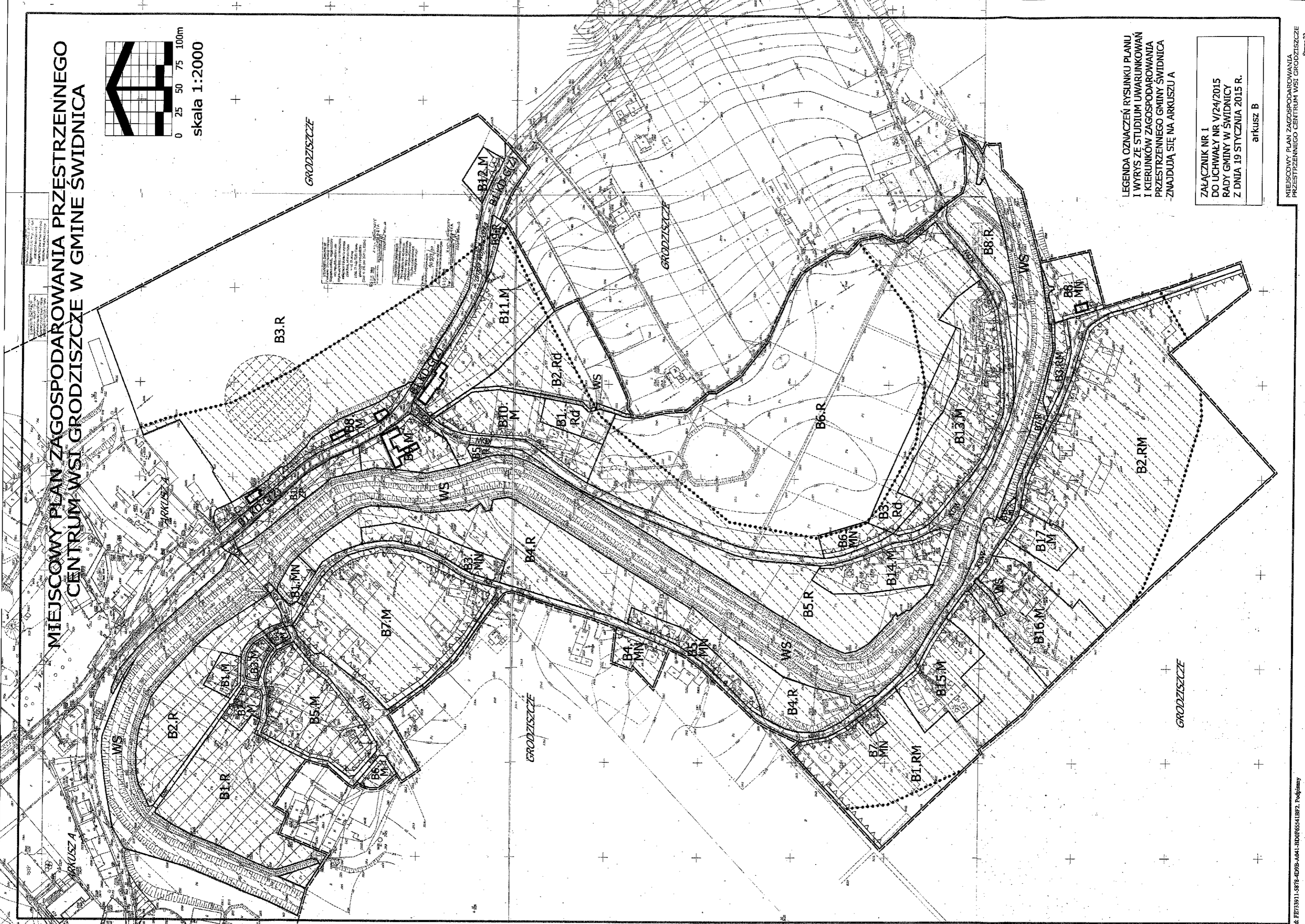
- oznaczenia informacyjne:**
- obiekty zabytkowe wpisane do rejestru zabytków w.kz
 - obszar zabytkowy wpisany do rejestru zabytków - zespół pałacowo-parkowy z kościołem i folwarkiem
 - budynki zabytkowe wpisane do wojewódzkiej ewidencji zabytków
 - inne obiekty zabytkowe wpisane do wojewódzkiej ewidencji zabytków:
 - ogrodzenia
 - bramy
 - obszar wpisany do ewidencji zabytków - historyczny układ ruralistyczny, w tym cmentarz
 - pomniki przyrody
 - obszary zagrożenia powodzią wodami Q 1%
 - kategoria funkcjonalna drogi

ZAŁĄCZNIK NR 1
 UCHWAŁY NR V/24/2015
 RADY GMINY W ŚWIDNICY
 Z DNI 19 STYCZNIA 2015 R.
 arkusz A

MIEJSCOWY PLAN ZAGOSPODAROWANIA PRZESTRZENNEGO CENTRUM WSI GRODZISZCZE W GMINIE ŚWIDNICA



skala 1:2000



LEGENDA OZNACZEŃ RYSUNKU PLANU
I WYRYS ZE STUDIUM UWARUNKOWAŃ
I KIERUNKÓW ZAGOSPODAROWANIA
PRZESTRZENNEGO GMINY ŚWIDNICA
ZNAJDUJĄ SIĘ NA ARKUSZU A

ZALĄCZNIK NR 1
DO UCHWAŁY NR V/24/2015
RADY GMINY W ŚWIDNICY
Z DNIA 19 STYCZNIA 2015 R.

arkusz B

Załącznik Nr 3 do Uchwały Nr V/24/2015

Rady Gminy Świdnica

z dnia 19 stycznia 2015 r.

Rozstrzygnięcie o sposobie realizacji inwestycji z zakresu infrastruktury technicznej, które należą do zadań własnych gminy oraz zasadach ich finansowania

1. Inwestorem zapisanych w planie inwestycji z zakresu infrastruktury technicznej, które należą do zadań własnych gminy będzie Gmina Świdnica oraz administratorzy lub właściciele sieci i urządzeń infrastruktury technicznej oraz dróg i ulic.

2. Źródłem finansowania inwestycji z zakresu infrastruktury technicznej, które należą do zadań własnych gminy będą:

- budżet Gminy Świdnica,
- środki i fundusze zewnętrzne,
- fundusze prywatne.

Załącznik Nr 2 do Uchwały Nr V/24/2015

Rady Gminy Świdnica

z dnia 19 stycznia 2015 r.

Rozstrzygnięcie o sposobie rozpatrzenia uwag do projektu miejscowego planu zagospodarowania przestrzennego centrum wsi Grodziszcze w Gminie Świdnica

W trakcie wyłożenia do publicznego wglądu projektu miejscowego planu zagospodarowania przestrzennego wsi Grodziszcze w Gminie Świdnica nie złożono żadnej uwagi, której nie uwzględniono.

UZASADNIENIE

do uchwały nr V / 24 / 2015

Rady Gminy Świdnica

z dnia 19 stycznia 2015 r.

w sprawie uchwalenia miejscowego planu zagospodarowania przestrzennego
centrum wsi Grodziszczce w Gminie Świdnica

Zgodnie z przepisami ustawy z dnia 27 marca 2003 r. o planowaniu i zagospodarowaniu przestrzennym, Rada Gminy Świdnica w dniu 10 marca 2005 r. podjęła uchwałę nr XXXIV/398/2005 w sprawie przystąpienia do sporządzenia miejscowego planu zagospodarowania przestrzennego wsi Grodziszczce w celu uchwalenia planu, który będzie aktem prawa miejscowego definiującym zasady i sposoby zabudowy i zagospodarowania na obszarze wsi.

Wszczęcie prac nastąpiło jesienią 2007 roku. Wykonano opracowania niezbędne do opracowania planu, w tym wykonano inwentaryzację urbanistyczną obszaru wsi, zbadano strukturę władania, określono obszary wymagające ochrony z tytułu przepisów o ochronie przyrody czy ochrony zabytków.

Powyższe materiały pozwoliły na sporządzenie pierwszej koncepcji planu miejscowego, jednak z powodu znaczącej ilości wniosków o zmianę zagospodarowania terenów na obszarze gminy, przystąpiono do zmiany studium uwarunkowań i kierunków zagospodarowania przestrzennego gminy Świdnica. Przedmiotowa zmiana studium uchwalona została uchwałą Rady Gminy Nr LV/468/2009 z dnia 4 grudnia 2009 r.

Prace nad projektem planu zostały podjęte ponownie.

W toku prac nad planem nastąpiła istotna zmiana przepisów wprowadzająca równolegle do procedury sporządzenia planu, obowiązkową procedurę „strategicznej oceny oddziaływania na środowisko”. Wymagało to ponowienia czynności administracyjnych odpowiednio do przepisów ustawy z dnia 3 października 2008 r. o udostępnianiu informacji o środowisku i jego ocenie, udziale społeczeństwa w ochronie środowiska oraz o ocenach oddziaływania na środowisko.

Projekt planu miejscowego został poddany procedurze opiniowania i uzgodnień. W procedurze strategicznej oceny oddziaływania na środowisko uzyskał pozytywne opinie i uzgodnienie z RDOŚ we Wrocławiu.

Z powodu okoliczności, o których poniżej, projekt planu został podzielony na dwie części: na obszar gdzie zakazano zabudowy i obszar centrum wsi Grodziszczce. Miejscowy plan dla obszaru wyłączanego z zabudowy uchwalony został w 2012 roku.

Najbardziej czasochłonną procedurą, która nie jest limitowana terminami rozpatrzenia tak jak ww. procedura opiniowania i uzgodnień (brak odpowiedzi organu w terminie traktowany jest jak zaopiniowanie i uzgodnienie projektu bez uwag), była procedura uzyskania zgody Ministra Rolnictwa i Rozwoju Wsi na zmianę przeznaczenia gruntów rolnych na cele nierolnicze.

Rozpoczęta została w listopadzie 2008 r., kiedy obowiązywał jeszcze przepis wymagający przedmiotowej zgody na grunty klasy IV. W międzyczasie przepis ten został nowelizacją ustawy unieważniony. Kolejne wystąpienia dotyczyły już tylko gruntów wyższych klas w kompleksach powyżej 0,5 ha. To stanowisko, wynikające z art. 7 ust. 2 pkt 1 ustawy o ochronie gruntów rolnych i leśnych potwierdzone wyrokami NSA, zostało zakwestionowane przez Ministra Rolnictwa i Rozwoju Wsi, i wniosek uwzględniający kompleksy

powyżej 0,5 ha został odesłany. Wykonano ponownie dokumentację do wniosku, obejmującą wszystkie fragmenty gruntów bez względu na ich wielkość, sporządzono dodatkowe zestawienia z rozbiem na powierzchnie poszczególnych działek i odpowiadające im przeznaczenie w planie, przekazano dane dotyczące przyrostu naturalnego we wsi, przekazano informację dotyczącą udziału gruntów chronionych w powierzchni obrębu Grodziszczce i w powierzchni całej gminy oraz inne żądane informacje. Zgoda na zmianę przeznaczenia gruntów rolnych na cele nierolnicze uzyskana została nie dla wszystkich wnioskowanych gruntów, dlatego projekt planu miejscowego wymagał odpowiedniego przeprojektowania.

Ustalenia zawarte w planie miejscowym uwzględniają kierunki zmian w zagospodarowaniu przestrzennym określonym w studium uwarunkowań i kierunków zagospodarowania przestrzennego gminy.

Ustalenia planu sporządzone zostały na podstawie przepisów ustawy, o której mowa na wstępie, obowiązujących dla planów, których wszczęcie nastąpiło przed wejściem w życie nowelizacji tej ustawy w dniu 21 października 2010 r.

Projekt planu ustala zasady i sposoby zabudowy i zagospodarowania terenów, nie naruszając innych obowiązujących przepisów wyższych rangą niż akt prawa miejscowego.

Projekt planu został wyłożony do publicznego wglądu, podczas którego zostały zgłoszone 2 uwagi – obie zostały uwzględnione.

Podsumowując, stwierdza się, że przedmiotowy plan miejscowy optymalnie i kompleksowo rozwiązuje problemy zabudowy i zagospodarowania przestrzennego ze szczególnym uwzględnieniem ochrony i kształtowania ładu przestrzennego, ochrony środowiska, przyrody, ochrony dziedzictwa kulturowego i zabytków, problemów komunikacji i infrastruktury technicznej.

Mając powyższe na uwadze, zasadne jest w pełni uchwalenie przedmiotowego planu.

Włocławek

Kierownik
Działu Inwestycji i Infrastruktury Technicznej
B. Strózik
Bartłomiej Strózik

RADCA PRAWNY

Jarosław Wasyliński
Nr 146