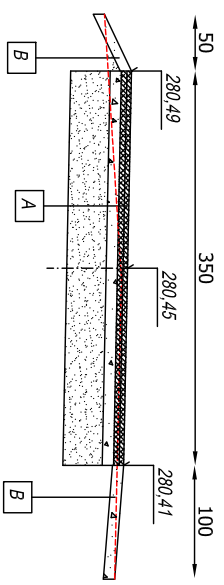
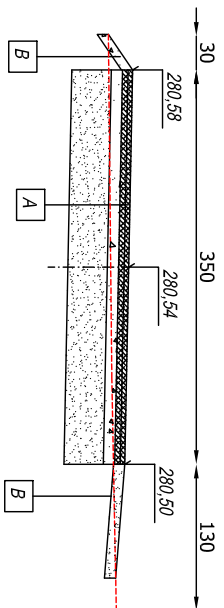


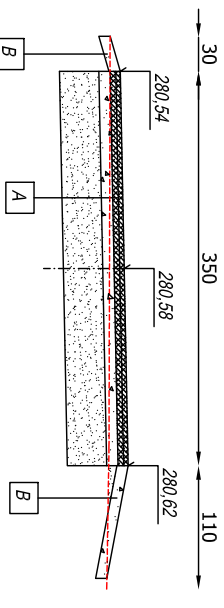
PRZEKROJ 1-19  
km 0+555,50



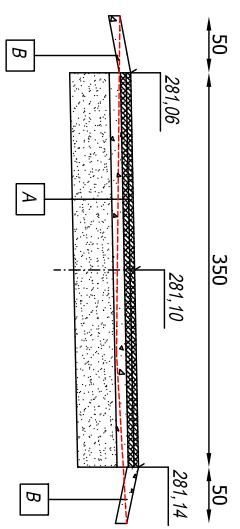
PRZEKROJ 1-20  
km 0+571,90



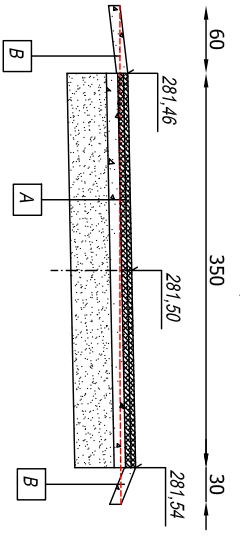
PRZEKROJ 1-21  
km 0+601,30



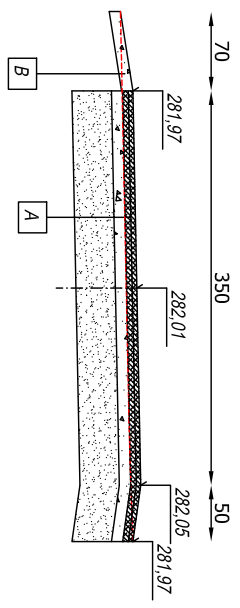
PRZEKROJ 1-22  
km 0+624,10



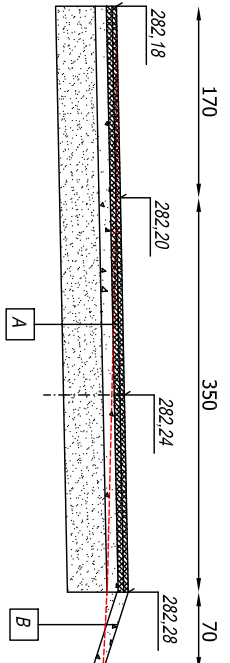
PRZEKROJ 1-23  
km 0+645,70



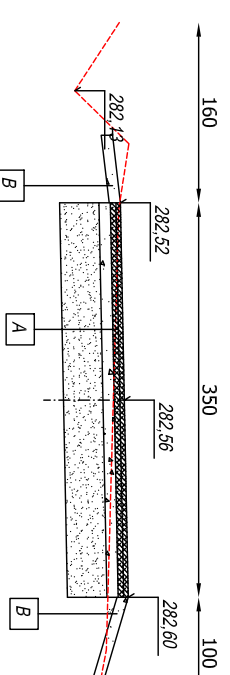
PRZEKROJ 1-24  
km 0+673,60



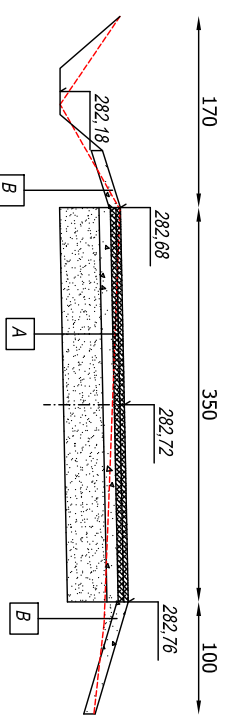
PRZEKROJ 1-25  
km 0+693,80



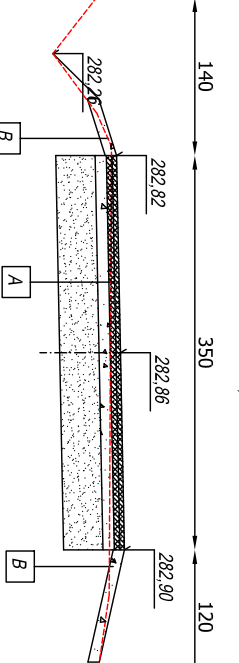
PRZEKROJ 1-26  
km 0+719,10



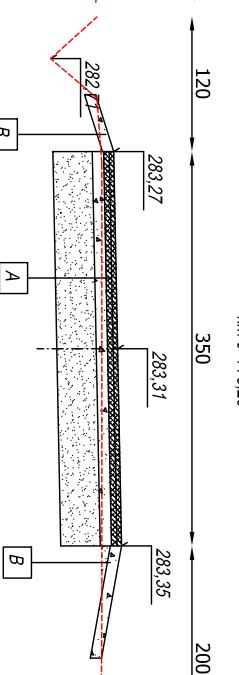
PRZEKROJ 1-27  
km 0+732,60



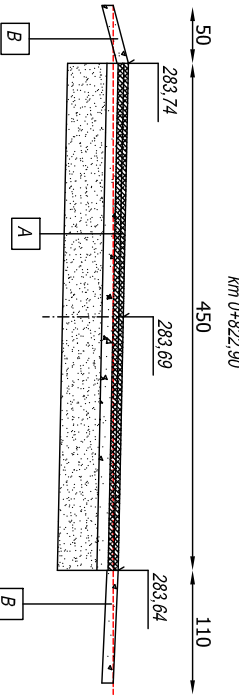
PRZEKROJ 1-28  
km 0+748,20



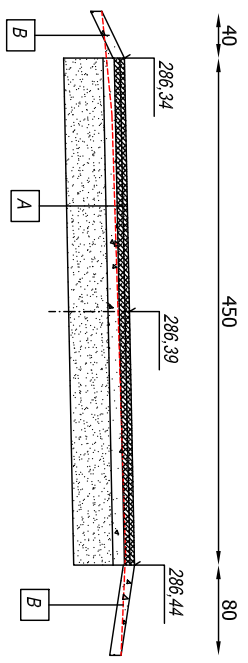
PRZEKROJ 1-29  
km 0+776,20



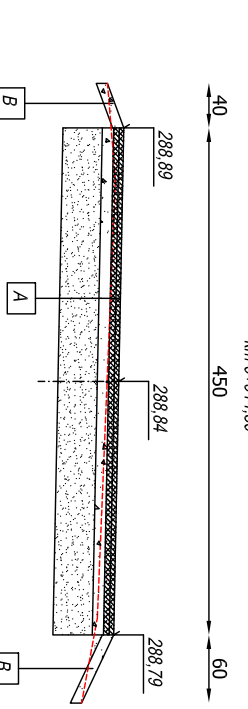
PRZEKROJ 1-30  
km 0+822,90



PRZEKROJ 1-31  
km 0+865,00



PRZEKROJ 1-32  
km 0+914,80



USŁUGI PROJEKTOWE mgr inż. Robert Szczepanek			
58-100 Świdnica ul. Senośa 25 tel/fax. 74 851 34 79			
Zadanie: Przebudowa drogi transportu rolnego w miejscowości Wioszów Dolny			
Tytuł rysunku: Przekroje poprzeczne drogi			
projektant	spejalność	nr uprawnień	data
mgr inż. Robert Szczepanek	bud. - inż.	18/02/01/IV	09.20.15
Investor:	Gmina Świdnica		
	58-100 Świdnica ul. B. Głowackiego 4		
		nr rysunku	3-2