

**RADA GMINY
ŚWIDNICA**

**Uchwała nr XXVIII/224/2016
Rady Gminy Świdnica
z dnia 2 czerwca 2016 roku**

w sprawie zatwierdzenia Sołeckiej Strategii Rozwoju wsi Burkatów

Na podstawie art. 18 ust. 2 pkt 6 ustawy z dnia 8 marca 1990 roku o samorządzie gminnym (Dz. U. z 2016 r., poz. 446 z późn. zm.) uchwała się, co następuje:

§ 1. Zatwierdza się Sołecką Strategię Rozwoju wsi Burkatów, stanowiącą załącznik do niniejszej uchwały

§ 2. Wykonanie uchwały powierza się Wójtowi Gminy Świdnica.

§ 3. Uchwała wchodzi w życie z dniem podjęcia.

**PRZEWODNICZĄCA
Rady Gminy Świdnica**

Regina Adamska
Regina Adamska

Uzasadnienie
do uchwały nr XXVIII/224/2016.....
Rady Gminy Świdnica
z dnia 22 czerwca..... 2016 roku

w sprawie zatwierdzenia Sołeckiej Strategii Rozwoju wsi Burkatów

Strategia rozwoju wsi jest programem aktywizacji społeczności lokalnych. Aktywizuje społeczność lokalną do pracy na rzecz rozwoju swoich miejscowości oraz przy wsparciu gminy i regionu do poprawy jakości życia na obszarach wiejskich. Wypełniając jeden z warunków uczestnictwa w programie „Odnowy Dolnośląskiej Wsi” zebranie wiejskie sołectwa Burkatów podjęło uchwałę w sprawie przyjęcia „Sołeckiej Strategii Rozwoju wsi Burkatów”.

Wobec powyższego podjęcie niniejszej uchwały jest uzasadnione.

Sporządził:
Sebastian Pietraga

S. Pietraga

Kierownik
Działu Inwestycji i Infrastruktury Technicznej

B. Strózik
Bartłomiej Strózik

Projekt nie budzi zastrzeżeń:


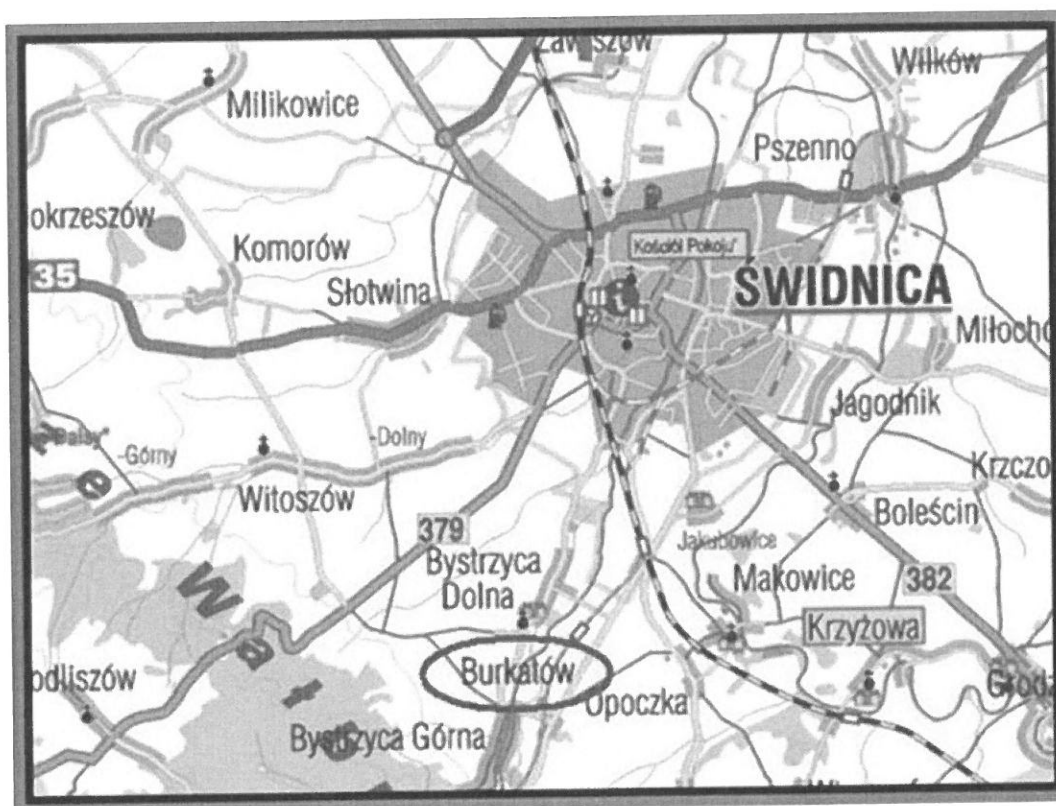
RADCA PRAWNY

.....
Jarosław Masyliszyn

W1-346

Załącznik do uchwały nr XXVIII/224/2016
Rady Gminy Świdnica
z dnia 2 czerwca 2016 roku

SOŁECKA STRATEGIA ROZWOJU WSI BURKATÓW GMINA ŚWIDNICA



**DOLNY
ŚLĄSK**

**PRZY OPRACOWANIU SOŁECKIEJ STRATEGII
ROZWOJU WSI WZIĘLI UDZIAŁ:**

- Mariola Dratwa
- Marzena Buda
- Janusz Maruda
- Piotr Kulak
- Bronisław Dratwa

Moderatorzy:

- Edyta Mulka -Gonera
- Zbigniew Dąbrowski

Spis treści:

1. Analiza zasobów cz.1
2. Analiza zasobów cz.2
3. Analiza zasobów cz.3
4. Analiza SWOT (mocne i słabe strony, szanse i zagrożenia).
5. Analiza potencjału.
6. Wizja odnowy wsi.
7. Program krótkoterminowy.
8. Plan i program długoterminowy odnowy wsi.
9. Galeria zdjęć.

ANALIZA ZASOBÓW WSI BURKATÓW CZ I				
Rodzaj zasobu	Opis (nazwanie) zasobu jakim wieś dysponuje	Znaczenie zasobu (odpowiednio wstaw X)		
		Małe	Duże	Wyróżniające
1	2	3	4	5
Przyrodniczy -walory krajobrazu, rzeźby terenu	Wieś położona na północnym krańcu Gór Sowich po obu stronach rzeki Bystrzycy. Pod względem morfologicznym teren jest zróżnicowany wysokościowo. Ze wsi rozciągają się widoki na Wielką Sowę i Słężę. Dużo terenów zielonych: pola, łąki, lasek.		X	
-stan środowiska	Stan środowiska bardzo dobry, w pobliżu nie ma zakładów przemysłowych. W rzece Bystrzycy jest siedlisko pstrągów.		X	
-walory klimatu	Klimat umiarkowany o cechach przejściowych między morskim a kontynentalnym.		X	
-walory szaty roślinnej	Większość terenów jest zagospodarowana rolniczo, we wsi znajduje się park krajobrazowy ze stawami, aleja lipowa wzdłuż drogi do rzeki Młynówki.		X	
-cenne przyrodniczo obszary lub obiekty	Park krajobrazowy ze stawami, aleja lipowa.		X	
-świat zwierzęcy (ostoje, siedliska)	Na polach i łąkach spotykane są sarny, jelenie, lisy, dziki, zające i ptactwo: kuropatwy, bociany (białe i czarne), czapla siwa, dzięcioł czerwony, trznadla, kowaliki, sikorki, wróble, kosy, szpaki, dzikie kaczki, grubodziób.		X	
-wody powierzchniowe (cieki, rzeki, stawy)	Rzeka Bystrzyca, Młynówka, stawy w parku.		X	
- Wody podziemne	Występują wody podskórne	X		
- gleby	We wsi występuje ziemia rolna w klasach od III do V. Bliżej rzeki gleba klasy V.		X	
-kopaliny	Brak			
- walory geotechniczne	Głaz narzutowy	X		

Kulturowy -walory architektury	Aleja lipowa wzdłuż mostu na rzece Młynówce z połowy XIX wieku. Zespół pałacowo-parkowy ze stawami. Pałac wybudowany w 1895 r. Dwór z końca XIX wieku ((w Omiecinach)		X	
- walory przestrzeni wiejskiej publicznej	Wieś duża, dobrze oznakowana, uporządkowana, we wsi znajdują się miejsca, z których korzystają mieszkańcy wsi (np. boisko do piłki nożnej, plac zabaw dla dzieci, boisko do siatkówki)		X	
- walory przestrzeni wiejskiej prywatnej	Gospodarstwa zadbane, zabudowa wiejska oraz nowe domy jednorodzinne. Powstałe 2 nowe osiedla domów jednorodzinnych. Przy domach w obu zabudowach ładnie utrzymane ogrody z różnorodną roślinnością.		X	
- zabytki i pamiątki historyczne	Pałac z XIX wieku, położone wokół pałacu XIX wieczne budynki gospodarcze, dwór wraz z zabudowaniami folwarcznymi w Omiecinach. Krzyż przy drodze głównej w kierunku na Zagórze Śląskie		X	
-osobliwości kulturowe	Brak			
-miejsca, osoby i przedmioty kultu	Krzyż drewniany przy głównej drodze	X		
- święta, odpusty, pielgrzymki	Dożynki parafialne raz na cztery lata, dożynki gminne (2012r.), coroczny przegląd zespołów folklorystycznych pt.: „Śpiewanie nad Bystrzycą”, rekonstrukcja Bitwy pod Bystrzycą (2012r.)		X	
-tradycje, obrzędy, gwara	Dekorowanie domów w zielone świątki.	X		
- legendy, podania i fakty historyczne	Bitwa pod Burkatowem – podczas III wojny śląskiej 1lipca 1762 r. pod Burkatowem miała miejsce jedna z ostatnich bitew wojny siedmioletniej pomiędzy wojskami pruskimi a austriackimi – jedna z największych bitew tej wojny.			X
-przekazy literackie	Brak			
-ważne postacie i przekazy historyczne	Paweł Michalski – zasłużony strażak, pionier ziemi świdnickiej, na Ziemiach Odzyskanych tworzą Ochotniczą		X	

	Straż Pożarna, otrzymał najwyższe odznaczenie państwowe. Historia Bitwy pod Burkatowem			
-specyficzne nazwy	Zydląg, Omieciny	X		
-specyficzne potrawy	Potrawy prezentowane na festynach, takie jak: kiszka ziemniaczana Ali, pierogi oraz pyszne wypieki a także piwo (Adama) i nalewki.	X		
- dawne zawody	Młynarz	X		
- zespoły artystyczne, twórcy	We wsi nie działają zespoły artystyczne, lecz mieszkańcy wsi są członkami różnych zespołów ludowych. We wsi SA osoby grające na ludowych instrumentach muzycznych.	X		

Zasoby – wszelkie elementy materialne i niematerialne wsi i związanego z nią obszaru, które mogą być wykorzystane obecnie badź w przyszłości w realizacji publicznych bądź prywatnych przedsięwzięć odnowy wsi. Zwrócić uwagę na elementy specyficzne i rzadkie (wyróżniające wieś). *Opracowanie: Ryszard Wilczyński*



ANALIZA ZASOBÓW WSI BURKATÓW CZ II

Rodzaj zasobu	Opis (nazwanie) zasobu jakim wieś dysponuje	Znaczenie zasobu (odpowiednio wstaw X)		
		Małe	Duże	Wyróżniające
1	2	3	4	5
Obiekty i tereny	Na terenie wsi znajduje się wiele działek pod zabudowę domów jednorodzinnych, powstają nowe osiedla.			X
-działki pod zabudowę mieszkaniową.....	Istniejące działki mogą być wykorzystane pod budowę domów letniskowych.	X		
-działki pod domy letniskowe.....	W planie zagospodarowania przestrzennego są ujęte działki pod budowę zakładów usługowych(nieuciążliwych dla mieszkańców).	X		
-działki pod zakłady usługowe i przemysł.....	Brak			
-pustostany mieszkaniowe.....	Olejarnia, piekarnia.	X		
-pustostany przemysłowe.....	Brak			
-tradycyjne nie użytkowane obiekty gospodarskie (stodoły, spichlerze, kuźnie, młyny, itp.).....				
Infrastruktura społeczna			X	
-plac publicznych spotkań, festynów.....	Teren rekreacyjno-sportowy w rozbudowie, boisko do koszykówki,		X	
-sale spotkań, świetlice, kluby.....	świetlica w remizie strażackiej, świetlica środowiskowa dla dzieci		X	
-miejsca uprawiania sportu.....	Boisko do piłki nożnej, boisko do koszykówki		X	
-miejsca rekreacji.....	Park krajobrazowy ze stawami, boiska		X	
-ścieżki rowerowe, szlaki turyst.	Szlak turystyczny do Zagórza Śląskiego		X	
-szkoły.....	Brak			
-przedszkola.....	Brak			
-biblioteki.....	Brak			
-placówki opieki społecznej.....	Brak			
-placówki służby zdrowia.....	Brak			



Infrastruktura techniczna			
-wodociąg, kanalizacja.....	Wieś jest zwodociagowana, kanalizacja w planach	X	
.....	Dobre , dobrze oznakowane	X	
-drogi (nawierzchnia, oznakowanie oświetlenie).....	(numeracja domów) oświetlone,	X	
.....	We wsi powstały nowe chodniki,	X	
chodniki, parkingi, przystanki.....	są dwa parkingi przy RSP i	X	
.....	sklepie, są trzy przystanki MPK i	X	
sieć telefoniczna .i dostępność internetu.....	jeden PKS	X	
telefonii komórkowa.....	Jest telefonii stacjonarna lecz	X	
inne.....	niedostępna dla wszystkich	X	
	mieszkańców, dostęp do	X	
	Internetu za pomocą stałego	X	
	łącza lub przekazu radiowego,	X	
	telefonii komórkowa.	X	

Zasoby – jak w części pierwszej

Opracowanie: **Ryszard Wilczyński**



ANALIZA ZASOBÓW WSI BURKATÓW CZ III

Rodzaj zasobu	Opis (nazwanie) zasobu jakim wieś dysponuje	Znaczenie zasobu (odpowiednio wstaw X)		
		Małe	Duże	Wyróż- niające
1	2	3	4	5
Gospodarka, rolnictwo - Miejsca pracy (gdzie, ile?)	Rolnicza Spółdzielnia Produkcyjna Burkatów, Magyar- wytwórnia makaronu, warsztaty samochodowe, zakład ślusarski, firmy transportowe, usługi budowlane, Przedsiębiorstwo Handlowo- Usługowe Stanisław Bekas, sklep spożywczy (ok. 80 miejsc pracy).		X	
-znane firmy produkcyjne i zakłady usługowe i ich produkty	Magyar- makarony, RSP Burkatów- mąka.		X	
-gastronomia	Brak			
-miejsca noclegowe	Brak			
-gospodarstwa rolne	Są gospodarstwa rolne, nie prowadzona jest produkcja zwierzęca.			
-uprawy hodowle	Hodowla trzody chlewnej, uprawa ziemniaków, pszenicy, rzepaku.		X	
-możliwe do wykorzystania odpady produkcyjne	Brak			

-zasoby odnawialnych energii	Brak			
Środki finansowe i pozyskiwanie funduszy -środki udostępniane przez gminę	Wieś otrzymuje fundusze z Urzędu Gminy i Fundusz Sołecki (20 tys. zł.)		X	
- środki wypracowane	Dochody z festynów, dożynek, przeglądu zespołów ludowych, udziały w konkursach gminnych, zawodach sportowych, lokalni sponsorzy.			
Mieszkańcy (kapitał społeczny i ludzki) -Autorytety i znane postacie we wsi	Członkowie organizacji wiejskich (rada sołecka), radny gminny, członkowie OSP.		X	
-Krajanie znani w regionie, w kraju i zagranicą	Brak			
-Osoby o specyficznej lub ważnej dla wiedzy i umiejętnościach, m.in. studenci	We wsi jest wiele młodzieży studiującej na wyższych uczelniach, na różnych kierunkach (prawo, administracja, geodezja i kartografia, logistyka, biologia, kosmetologia, pedagogika). We wsi oprócz rolników zamieszkują osoby o różnych zawodach (nauczyciele, strażacy, urzędnicy, policjanci, pracownicy zakładów produkcyjnych, fryzjerzy kierowcy, prawnicy, sprzedawcy)		X	
-Przedsiębiorcy, sponsorzy	Właściciele wytwórni makaronu, właściciel sklepu spożywczego, firma „KERBI” PHU St. Bekas.		X	
-Osoby z dostępem do Internetu i umiejętnościach informatycznych	We wsi są takie osoby, między innymi tworzący stronę internetową o wsi Burkatów		X	
-Pracownicy nauki	Nauczyciele, prawnicy	X		
-Związki i stowarzyszenia	Ludowy Zespół Sportowy „Grom-Burkatów”, OSP Burkatów		X	
-Kontakty zewnętrzne (np. z mediami)	Strona internetowa wsi Burkatów		X	
-Współpraca zagraniczna i krajowa	Brak			
Informacje dostępne o wsi -Publikatory, lokalna prasa	Brak			
-Książki, przewodniki	Brak			
-Strony www	www.burkatow.com		X	

Zasoby – jak w części pierwszej

Opracowanie: **Ryszard Wilczyński**



MOCNE STRONY	SŁABE STRONY
<ol style="list-style-type: none"> 1. Atrakcyjne tereny pod zabudowę (działki budowlane) 2. Atrakcyjne położenie wsi 3. Bliskość miast (Świdnica, Dzierżoniów, Wałbrzych), w których znajdują się potencjalne miejsca pracy 4. Bogactwo przyrody 5. Brak w pobliżu uciążliwych zakładów pracy 6. Dostępność sieci wodociągowej i gazowej 7. Aktywni mieszkańcy 8. Duża ilość użytków rolnych 9. Strona internetowa Burkatowa 10.Ładnie utrzymane i zadbane posesje 11.Aktywny Radny działający na rzecz wsi 12.Czynny młyn 13.Zakłady Produkcyjne – Wytwórnia Makaronu „MAGYAR”, RSP 14.Chodniki wzdłuż ulic 15.Oświetlenie w większej części wsi 16.Tablice wskazujące numerację domów 17.Historyczne miejsce bitwy pod Burkatowem 18.Prężnie działająca Ochotnicza Straż Pożarna 19.Dobrze funkcjonująca świetlica dla dzieci w budynku remizy 20.Napływ nowych mieszkańców (różne zawody i umiejętności) 21.Umiejętności organizacyjne: 	<ol style="list-style-type: none"> 1. Brak kanalizacji 2. Brak zaplecza turystycznego (noclegi i gastronomia) 3. Brak świetlicy wiejskiej 4. Słaba dostępność komunikacyjna z miastem 5. Niska świadomość ekologiczna części mieszkańców (np. palenie śmieci) 6. Przy dużych opadach zagrożenie powodzią 7. Mała powierzchnia placu zabaw dla dzieci i słabe wyposażenie dotychczasowego placu zabaw 8. Słaba oferta kulturalna i rekreacyjna dla mieszkańców 9. Nieuporządkowane centrum wsi 10.Niewystarczające poczucie bezpieczeństwa mieszkańców 11.Słabe zaplecze sportowe 12.Niedostateczna promocja wsi 13.Mała znajomość historii miejscowości oraz losów mieszkańców, którzy osiedlili się w Burkatowie po II wojnie światowej



<p>22.a) coroczna organizacja festynów i przeglądów b) cykliczne imprezy dla dzieci</p> <p>23. Umiejętność pozyskiwania Funduszy</p> <p>23.Dobra współpraca z Władzami Gminy</p> <p>24.Małe bezrobocie wśród mieszkańców</p> <p>25.Dobra współpraca międzypokoleniowa</p> <p>26.Mieszkańcy posiadają umiejętności grania na instrumentach ludowych</p> <p>27.Dobra współpraca ze Starostwem Powiatowym</p> <p>28.Prężnie działający LKS</p>	
---	--



SZANSE	ZAGROŻENIA
<ol style="list-style-type: none">1. Planowana budowa kanalizacji we wsi przez Urząd Gminy2. Przeznaczenie pieniędzy w planie finansowym Gminy na rozbudowę kompleksu sportowo-rekreacyjnego w Burkatowie3. Duże zainteresowanie osiedlaniem się na wsi (moda na osiedlanie się na wsi)4. Poprawa bezpieczeństwa wsi(monitoring)ujęta w planie finansowym funduszu sołeckiego5. Moda na zawody drezyn6. Moda i duże możliwości na uzyskanie wyższego wykształcenia	<ol style="list-style-type: none">1. Zmniejszenie funduszy na wszczęte inwestycje2. Kryzys gospodarczy (w tym zagrożenie bezrobociem)3. Migracja młodych osób za pracą4. Zubożenie społeczeństwa

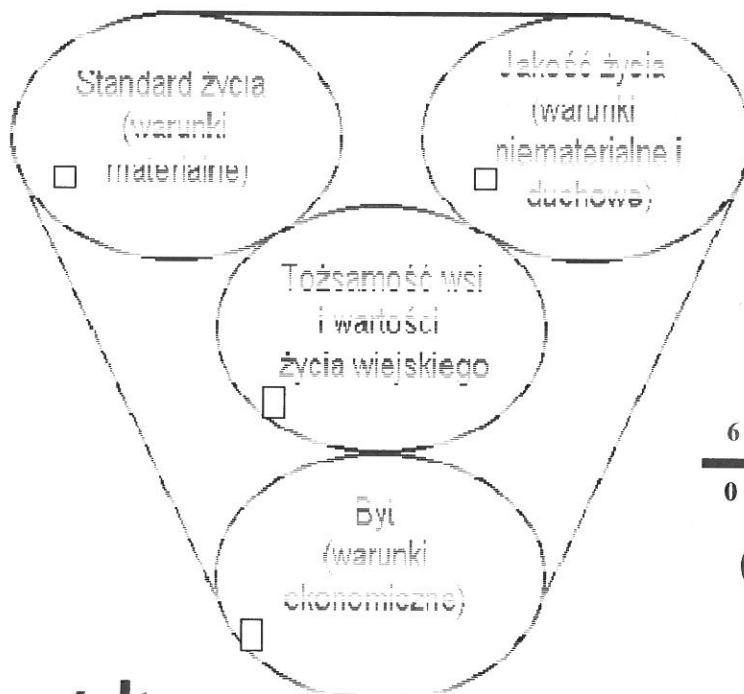
ANALIZA POTENCJAŁU ROZWOJOWEGO WSI

SILNE STRONY	SZANSE
SLABE STRONY	ZAGROŻENIA

(+) -

6	2
4	0

(+)



10	3
6	3

(+)(=)

6	0
0	0

(+)

5	1
1	2

(+)

Wizja wsi Burkatów

Burkatów- wieś o nietuzinkowej historii, czysta i zadbana z dobrą stale rozwijającą się infrastrukturą sportowo - rekreacyjną daje możliwość aktywnego spędzania wolnego czasu. Dużo zieleni na terenie wiejskim położenie na Przedgórzu Sudeckim z widokiem na miasto Świdnicę, Górę Ślężę oraz Wielką Sowę sprawia wrażenie i daje odczucie swoistej enklawy ciszy i spokoju, wśród takich walorów można odpocząć po ciężkiej pracy w ciszy i spokoju. Prężnie działające organizacje społeczne (Rada Sołecka, Klub Sportowy i Straż Pożarna) daje poczucie bezpieczeństwa, jak i możliwość współpracy oraz rozwoju swoich zainteresowań, a to przekłada się na rozwój naszej małej ojczyzny.



Program krótkoterminowy odnowy wsi Buraktów

Kluczowy problem	Odpowiedź	Propozycja projektu (nazwa)	Czy nas stać na realizację? (tak/nie)		Punktacja	Hierarchia
			Organizacyjne	Finansowe		
Co nas najbardziej zintegruje?	Wspólne obchody i organizacja imprez wiejskich	1. <u>Organizacja przeglądu śpiewaczego pt. „Śpiewanie nad Bystrzyca”</u> , 2. wieczory historyczne m.in. nt. bitwy pod Burkatowem	tak	tak	16	III
Na czy nam najbardziej zależy?	Poprawa bezpieczeństwa mieszkańców wsi	1. Montaż monitoringu w części wsi, 2. Dokończenie oznakowania numeracji posesji (domów)	tak	tak	17	II
Co nam najbardziej przeszkadza?	Niewystarczające infrastruktura społeczna we wsi	Dokończenie budowy świetlicy wiejskiej	tak	tak	25	I
Co najbardziej zmieni nasze życie?	Aktywizacja mieszkańców w wsi	1. udział w dożynkach gminnych i parafialnych, 2. organizacja „Dnia Dziecka” i zabawy choinkowej	tak	tak	9	V



<p>Co nam przyjdzie najłatwiej?</p>	<p>Poprawa estetyki wsi</p>	<p>1.koszenie terenów zielonych, 2. organizacja wywózki odpadów wielkogabarytowych, 3.zagospodarowanie skweru w centrum wsi, 4. konkurs na nazwę skweru</p>	<p>tak</p>	<p>tak</p>	<p>10</p>	<p>IV</p>

Plan i program odnowy wsi Burkatów Wizja Wsie z Historią wieś z przyszłością

I. Plan rozwoju		II. Program rozwoju	
1. Cele jakie musimy osiągnąć by urzeczywistnić wizję naszej wsi	2. Co nam pomoże osiągnąć cel?	3. Co nam może przeszkodzić?	
	Zasoby których użyjemy	ATUTY	Słabe strony jakie wyeliminujemy
A. TOŻSAMOŚĆ WSI I WARTOŚCI ŻYCIA WIEJSKIEGO			
1. Zwiększenie świadomości mieszkańców dot. historii wsi	Boisko- teren do organizacji imprez, gminne tereny do wykorzystania na ustawienie ławek i tablic informacyjnych, miejsca historyczne we wsi .Świetlica	Aktywni mieszkańcy, strona internetowa wsi. Możliwość pozyskania funduszy (Gmina, sponsorzy), pozyskanie funduszy przez organizacje wiejskie (sprzedaż ciasta, udział w konkursach i zawodach sportowych itp.)	Zbyt małe środki finansowe Mała znajomość historii miejsca zamieszkania.
			1. tablica informacyjna z rysem historycznym wsi umieszczona w centrum wsi na skwerze 2. Organizacja wieczorów historycznych 3. Organizacja cyklicznej imprezy historycznej „Bitwa pod Burkatowem” 4. Budowa historycznej ścieżki dydaktycznej (ukazująca miejsca charakterystyczne dla bitwy pod Burkatowem, mundury wojskowe i broń z epoki) Festiwal kulinarny[makarony i pierogi]
B. STANDARD ŻYCIA			
1. Zagospodarowanie przestrzeni publicznej we wsi	Tereny gminne pod budowę placu zabaw, boiska do siatkówki, koncepcja budowy kanalizacji w Urzędzie Gminy Świdnica	Przychylność Gminy, aktywny radny działający we wsi, prężnie działający LZS	Brak środków finansowych Niewystarczające zaplecze rekreacyjno-sportowe, słabo wyposażony plac zabaw, Poprawa stanu środowiska naturalnego
			1. Budowa szatni dla sportowców 2. Modernizacja placu zabaw 3. Budowa boiska do siatkówki i koszykówki 4. Budowa ścieżki zdrowia 5. budowa kanalizacji wsi



**DOLNY
ŚLĄSK**

Urząd Marszałkowski Województwa Dolnośląskiego

C. JAKOŚĆ ŻYCIA							
1. Zwiększenie poczucia bezpieczeństwa mieszkańców wsi	Tereny pod chodniki, istniejące przystanki komunikacyjne	Fundusz sołecki, przychylność Gminy, dobra współpraca ze Starostwem Powiatowym	Brak poczucia bezpieczeństwa, zbyt mała częstotliwość połączeń komunikacyjnych	1. Uzupelnienie brakującego oświetlenia we wsi 2. Remont istniejących i budowa brakujących chodników we wsi 3. Objęcie monitoringiem całej wsi 4. Wspólne działania z Gminą na rzecz zwiększenia połączeń komunikacyjnych z miastem.			
2. Zwiększenie częstotliwości połączeń komunikacyjnych (wieś – miasto)	Plac zabaw	Zapotrzebowanie mieszkańców na aktywne formy wypoczynku	Brak środków finansowych	Zajęcia ruchowe dla mieszkańców wsi Turniej siatkówki Zawody łucznicze Udział w turnieju "Sportowe weekendy na wsi"			
1. Wzbogacenie oferty rekreacyjno-sportowej kulturalnej dla mieszkańców wsi	Boisko do siatkówki i koszykówki świetlica						
2. Zwiększenie komfortu życia mieszkańców							
D. BYT							
1. Promocja wsi	Posiadana strona internetowa wsi	Możliwość pozyskania funduszy, wykorzystanie lokalnych talentów	Niedostateczna promocja wsi i oferty kulturalnej	1. Poczta internetowa 2. wydanie materiałów promocyjnych (pocztówki, reklamówki, foldery itp.) w celu promocji organizowanych imprez w Burkatowie			

www.burkatow.com

