

**Uchwała nr XLII/356/2017
Rady Gminy Świdnica
z dnia 11 maja 2017 roku**

w sprawie zatwierdzenia Sołeckiej Strategii Rozwoju wsi Gogołów

Na podstawie art. 18 ust. 2 pkt 6 ustawy z dnia 8 marca 1990 roku o samorządzie gminnym (Dz. U. z 2016 r., poz. 446 z późn. zm.) uchwała się, co następuje:

§ 1. Zatwierdza się Sołecką Strategię Rozwoju wsi Gogołów, stanowiącą załącznik do niniejszej uchwały

§ 2. Wykonanie uchwały powierza się Wójtowi Gminy Świdnica.

§ 3. Uchwała wchodzi w życie z dniem podjęcia.

PRZEWODNICZĄCA
Rady Gminy Świdnica
Regina Adamska
Regina Adamska

Uzasadnienie
do uchwały nr XLII/356/2017.....
Rady Gminy Świdnica
z dnia 11 maja..... 2017 roku

w sprawie zatwierdzenia Sołeckiej Strategii Rozwoju wsi Gogołów

Strategia rozwoju wsi jest programem aktywizacji społeczności lokalnych. Aktywizuje społeczność lokalną do pracy na rzecz rozwoju swoich miejscowości oraz przy wsparciu gminy i regionu do poprawy jakości życia na obszarach wiejskich. Wypełniając jeden z warunków uczestnictwa w programie „Odnowy Dolnośląskiej Wsi” zebranie wiejskie sołectwa Gogołów podjęło uchwałę w sprawie przyjęcia „Sołeckiej Strategii Rozwoju wsi Gogołów”.

Wobec powyższego podjęcie niniejszej uchwały jest uzasadnione.

Sporządził:
Sebastian Pietraga




Kierownik
Działu Inwestycji i Infrastruktury Technicznej

Bartłomiej Strózik

~~RADCA PRAWNY~~
Projekt nie budzi zastrzeżeń:

Anna Sapińska-Mackowiak
..... 1974/03/04.....



SOŁECKA STRATEGIA ROZWOJU

WSI GOGOŁÓW



Gmina Świdnica

Listopad 2016



Dokument opracowali:

Teresa Bąk
Agnieszka Piaseczna
Zygmunt Balant
Mikołaj Balant
Maria Soroczyńska

Moderatorzy:

Aleksandra Łuszczynska
Marta Brogowska



Spis treści

1. Analiza zasobów	str. 4
2. Analiza SWOT	str. 8
3. Analiza potencjału rozwojowego wsi	str. 9
4. Wizja	str. 10
5. Program krótkoterminowy	str. 11
6. Program długoterminowy	str. 12
7. Fotografie	str. 15



1. Analiza zasobów

ANALIZA ZASOBÓW CZ I				
Rodzaj zasobu	Opis (nazwanie) zasobu jakim wieś dysponuje	Znaczenie zasobu (odpowiednio wstaw X)		
		Małe	Duże	Wyróżniające
1	2	3	4	5
Przyrodniczy				
-walory krajobrazu, rzeźby terenu.....	Gogołów położony jest u podnóża wzgórz kielczyńskich w masywie góry Ślęzy, w ślęzańskim parku krajobrazowym. Otaczający teren jest pagórkowaty.			x
-stan środowiska.....	Stan środowiska jest dobry. W najbliższym otoczeniu nie ma zakładów przemysłowych.		x	
-walory klimatu.....	Klimat wsi jest łagodny, ciepły i umiarkowanie wilgotny z krótkotrwałą zimą, wczesną wiosną i ciepłym latem.		x	
-walory szaty roślinnej.....	Różnorodność roślin hodowanych na polach uprawnych (rzepak, zboża, buraki cukrowe), lasy mieszane		x	
-cenne przyrodniczo obszary lub obiekty.....	Wieś położona na skraju Ślęzańskiego parku krajobrazowego. Na terenie zespołu pałacowo-parkowego położonego w centrum wsi rosną dwa dęby szypułkowe - pomniki przyrody i lipa drobnolistna.			x
-świat zwierzęcy (ostoje, siedliska).....	Pobliskie lasy zamieszkują duże stada saren i dzików, a na polach i łąkach lisy, zające i kuropatwy.		x	
-wody powierzchniowe (cieki, rzeki, stawy).....	W parku znajduje się zaniedbany staw oraz oddalony o 0.5 km zalany kamieniołom.			x
-wody podziemne.....				
-gleby.....	Przeważająca klasy ziemi uprawnej to klasy III do V		x	
-kopaliny.....				



-walory geotechniczne.....				
Kulturowy				
-walory architektury	Wieś o zabudowie łańcuchowej z pierwszej połowy XIX w.		x	
-walory przestrzeni wiejskiej publicznej.....	Świetlica wiejska w centrum, Plac zabaw przy skrzyżowaniu, Staw w parku przy zespole pałacowym		x	
-walory przestrzeni wiejskiej prywatnej	Odrestaurowany wiatrak holenderski			x
-zabytki i pamiątki historyczne	Na najwyższym wzniesieniu miejscowości znajduje się kościół z początku XII w. w trakcie odrestaurowywania po pożarze, Pałac myśliwski Hochbergów z 1538 r.			x
-osobliwości kulturowe.....				
-miejsca, osoby i przedmioty kultu.....	W kościele znajduje się figura 'Madonny z dzieciątkiem' z XV w. Renesansowy ołtarz boczny z XVII w. Na murach wewnętrznych znajdują się renesansowe kamienne nagrobki (epitafia) z lat 1543-1617. Kościół wraz z przyległym cmentarzem otoczony jest kamiennym murem z XVI w. przebudowywanym w XVIII i XIX w.			x
-święta, odpusty, pielgrzymki.....	11 listopada - odpust ku czci św. Marcina 1 maja - pielgrzymka diecezjalna do sanktuarium MB Dobrej Rady w Sulistrowiczkach		x	
-tradycje, obrzędy, gwara.....	Obchody świąt okolicznościowych - dożynki		x	
-legandy, podania i fakty historyczne.....	Legenda o Wiatraku		x	
-przekazy literackie.....				
-ważne postacie i przekazy historyczne.....	Właścicielami Gogołowa byli m.in. Ulrich Schob (1393 r.), Nickel Friese (1474 r.), po nim rodzina von Nimptsch. Od 1553 r. (bądź od 1548r.) wieś była w posiadaniu rodziny von Holberg. Znajdujący się w miejscowości pałac był niegdyś zamczkiem myśliwskim książąt świdnickich.			x



-specyficzne nazwy.....	Folwark Bartka Las		x	
-specyficzne potrawy.....				
- dawne zawody... ..	Młynarz, piekarz, kowal	x		
- zespoły artystyczne, twórcy.....				
Obiekty i tereny				
-działki pod zabudowę mieszkaniową.....	Działki pod zabudowę zagrodową		x	
-działki pod domy letniskowe.....				
-działki pod zakłady usługowe i przemysł.....				
-pustostany mieszkaniowe.....				
-pustostany poprzemysłowe.....				
-tradycyjne nie użytkowane obiekty gospodarskie (stodoły, spichlerze, kuźnie, młyny, itp.).....				
Infrastruktura społeczna				
-plac publicznych spotkań, festynów.....	Boisko sportowe oddalone 0.5 km od wsi		x	
-sale spotkań, świetlice, kluby.....	Świetlica wiejska			x
-miejsca uprawiania sportu.....	Świetlica wiejska Plac zabaw		x	
-miejsca rekreacji.....	Plac zabaw Zalany kamieniołom Świetlica wiejska		x	
-ścieżki rowerowe, szlaki turyst.	Szlak turystyczny prowadzący wzdłuż wzgórz kielczyńskich		x	
-szkoły.....				
-przedszkola.....				
-biblioteki.....				
-placówki opieki społecznej.....				
-placówki służby zdrowia.....				
Infrastruktura techniczna				
-wodociąg	Wieś zwodociągowana w 100%			x
-kanalizacja	Brak kanalizacji, Gospodarka ściekowa realizowana poprzez budowę indywidualnych, przydomowych, biologicznych oczyszczalni ścieków.			x
-drogi (nawierzchnia, oznakowanie oświetlenie).....	Drogi utwardzone wymagają remontu. Wieś oświetlona.		x	



chodniki, parkingi, przystanki.....	Chodniki w trakcie realizacji. Wiaty przystankowe 2 szt.		x	
sieć telefoniczna i dostępność internetu.....	Pełny dostęp		x	
telefonii komórkowej.....	Dobry zasięg kilku sieci		x	
inne.....				
Gospodarka, rolnictwo				
- Miejsca pracy (gdzie, ile?).....	Strefa ekonomiczna w Świdnicy. Pieczarkarnia w Gogołowie.		x	
-znane firmy produkcyjne i zakłady usługowe..... i ich produkty.....	Produkcja pieczarek		x	
-gastronomia.....				
-miejsca noclegowe.....				
-gospodarstwa rolne	Około 30 gospodarstw		x	
-uprawy hodowle,.....	Zboża, rzepak, burak cukrowy		x	
-możliwe do wykorzystania odpady produkcyjne	Podłoże po produkcji pieczarek		x	
-zasoby odnawialnych energii.....				
Środki finansowe i pozyskiwanie funduszy				
-środki udostępniane przez gminę.....	Fundusz sołecki		x	
- środki wypracowywane.....	Organizowanie imprez, wolontariat		x	
Mieszkańcy (kapitał społeczny i ludzki)				
-Autorytety i znane postacie we wsi.....				
-Krajanie znani w regionie, w kraju i zagranicą.....				
-Osoby o specyficznej lub ważnej dla wiedzy i umiejętnościach, m.in. studenci.....				
-Przedsiębiorcy, sponsorzy.....	Tak		x	
-Osoby z dostępem do Internetu i umiejętnościami informatycznych.....	Tak		x	
-Pracownicy nauki.....				
-Związki i stowarzyszenia.....	Ochotnicza Straż Pożarna			x
-Kontakty zewnętrzne (np. z mediami).....				
-Współpraca zagraniczna i krajowa.....				
Publikatory, lokalna prasa				
-Publikatory, lokalna prasa.....	Gazeta- „Wieści z Gminy”			
-Książki, przewodniki.....				
-Strony www.....	Strona gminy Świdnica			



2. Analiza SWOT

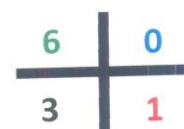
SILNE	SŁABE
(ATUTY WEWNĘTRZNE)	(SŁABOSCI WEWNĘTRZNE)
<ol style="list-style-type: none"> 1. Zespół Ochotniczej Straży Pożarnej 2. Reaktywowana grupa koła gospodyń wiejskich 3. Grupa osób zaangażowanych w działanie w wiosce (np. organizowanie imprez) 4. Zarybiane stawy gdzie można relaksować się w wolnym czasie. 5. Projekt budowy remizy strażackiej. 6. Wiatrak holenderski 7. Dobra relacja mieszkańców z księdzem proboszczem 8. Teren rekreacyjny w parku 9. Regularne uczestnictwo w zawodach strażackich, turniejach sołectw 10. Przydomowe oczyszczalnie ścieków 11. Zajęcia profilaktyczno-sportowe dla dzieci organizowane na świetlicy wiejskiej 12. Organizacja różnego rodzaju imprez okolicznościowych dla dzieci i dorosłych 13. Dwa gospodarstwa rolne zajmujące się produkcją pieczarek (zatrudnienie mieszkańców wsi) 14. Zalany kamieniołom jako miejsce rekreacyjne 15. Szlaki turystyczne prowadzące przez wzgórza kiełczyńskie 16. Stare, okazałe dwa dęby szypułkowe rosnące nad stawem. 17. Lipa drobnolistna, która rośnie przy remizie 	<ol style="list-style-type: none"> 1. Remiza strażacka to stary, nie spełniający wymogów budynek 2. Świetlica wiejska jest źle wyposażona w sprzęt potrzebny do jej prawidłowego działania. 3. Boisko sportowe usytuowane jest daleko od wioski bez dostępu do energii czy ujęcia wody. 4. Zaniedbany zespół pałacowo-parkowy wraz ze stawem 5. Brak środków finansowych na realizację planów 6. Niebezpieczne skrzyżowanie w centrum wioski 7. Brak chodników 8. Niezagospodarowany teren nad stawem w parku 9. Niedoposażona jednostka ochotniczej straży pożarnej 10. Ruiny pałacu które stwarzają zagrożenie 11. Słabe zaangażowanie mieszkańców w życie społeczne 12. Duża liczba młodych osób wyjechało za granicę. 13. Brak strony internetowej.
SZANSE	ZAGROŻENIA
(OKAZJE ZEWNĘTRZNE PŁYNĄCE Z OTOCZENIA)	(ZAGROŻENIA PŁYNĄCE Z OTOCZENIA)
<ol style="list-style-type: none"> 1. Pozyskiwanie sponsorów 2. Środki unijne 3. Położenie w ślązańskim parku krajobrazowym 4. Położenie na drodze łączącej miasto Świdnica z turystyczną miejscowością Sobótka i górą Ślężą 5. Tereny pod zabudowę mieszkaniową i zagrodową 6. Promocja wsi. 	<ol style="list-style-type: none"> 1. Niskie fundusze przeznaczone na zagospodarowanie wsi. 2. Słabe zarobki mieszkańców 3. Brak zainteresowania mieszkańców nad rozwojem wsi 4. Migracja zarobkowa młodych ludzi



3. Analiza potencjału rozwojowego wsi



(=) +



(+) -



(+) +



(=) =



4. Wizja miejscowości

Wizja hasłowa:

„Gogołów wieś relaksu i odpoczynku na stawach i przy młynku”.

Wizja opisowa:

Gogołów to nieduża wieś położona w malowniczym terenie u podnóża wzgórz kielczyńskich, z głębokim rysem historycznym sięgającym XII w. Przez centrum wsi przebiega droga powiatowa łącząca miasto Świdnica z przełęczą Tapadła, skąd można wejść na górę Ślężę, następnie z Sulistrowiczkami, gdzie znajduje się sanktuarium Matki Boskiej Dobrej Rady i turystyczną miejscowością Sobótka.

Gogołów to bezpieczna, posiadająca świetną infrastrukturę techniczną zadbana i przede wszystkim urokliwa miejscowość, której centrum spotkań zintegrowanych mieszkańców stanowi pięknie zagospodarowany park, gdzie znajduje się plac zabaw dla dzieci, siłownia plenerowa, oraz wiata piknikowa. Jest to również miejsce odpoczynku dla turystów licznie odwiedzających tę urokliwą wieś. Nowa remiza tętni życiem, zarówno kulturalnym jak i społecznym a bogata oferta spędzania wolnego czasu przyciąga do niej zintegrowaną społeczność wsi.



5. Program krótkoterminowy odnowy wsi Gogołów na rok 2017

Kluczowy problem	Odpowiedź	Propozycja projektu (nazwa)	Czy nas stać na realizację? (tak/nie)			Hierarchia
			Organizacyjnie	Finansowo		
Co nas najbardziej zintegruje?	Wspólna praca i biesiada	Uporządkowanie parku i terenu wokół stawu.	TAK	TAK	$\frac{5, 5, 5}{15}$	1
Na czy nam najbardziej zależy?	Poprawa wyglądu wsi, integracja	Zagospodarowanie terenów zielonych wewnątrz wsi. Organizacja imprez wiejskich z zaangażowaniem wszystkich mieszkańców,	TAK	TAK	$\frac{4, 4, 2}{10}$	4
Co nam najbardziej przeszkadza?	Brak zaangażowania mieszkańców w sprawy wsi	Organizacja cyklicznych spotkań i imprez wiejskich. (dożynki, dzień kobiet, dzień dziecka, spotkanie oplatkowe)	TAK	NIE	$\frac{5, 4, 4}{13}$	2
Co najbardziej zmieni nasze życie?	Zwiększenie aktywności mieszkańców	Stworzenie kroniki wiejskiej. Założenie strony internetowej	TAK	TAK	$\frac{4, 3, 4}{11}$	3
Co nam przyjdzie najłatwiej?	Zagospodarowanie miejsca spotkań	Rewitalizacja parku i terenu wokół stawu.	TAK	NIE	$\frac{3, 3, 3}{9}$	5



6. Plan i program odnowy wsi

I. Plan rozwoju			II. Program odnowy wsi na lata 2014 - 2029	
1. Cele Co trzeba osiągnąć by ureczywistnić wizję wsi?	2. Co pomoże osiągnąć cele?		3. Co może przeszkodzić?	
	Zasoby Czego użyjemy?	ATUTY Silne strony i Szanse Co wykorzystamy?	BARIERY Słabe strony Co wyliminujemy? Zagrożenia Czego unikniemy?	Projekty Co wykonamy?
A. TOŻSAMOŚĆ WSI I WARTOŚCI WIEJSKIEGO				
1. Budowanie przyjaznej wspólnoty mieszkańców	1. Świetlica wiejska	1. Lokalne KGW 2. Dobre pomysły	1. Słaby poziom integracji. 2. Słabe zaangażowanie się społeczności.	1. Reaktywacja Kola Gospodyń Wiejskich 2. Organizacja uroczystości okolicznościowych 3. Lokalna kuchnia (wydanie broszury z przepisami)



B. STANDARD ŻYCIA

<p>1. Popieszenie stanu infrastruktury społecznej. 2. Popieszenie estetyki wsi</p>	<p>1. Tereny gminna 2. Dofinansowanie gminne 3. Fundusze unijne 4. Wkład własny 5. Sponsorzy 6. Przeprowadzimy ankiety</p>	<p>1. Lokalne organizacje wkład finansowy własny 2. Projekt przebudowy drogi 3. Miejsce (świątlica) 4. Projekty budowlane 5. Lokalny proboszcz 6. Pomoc Urzędu Gminy 7. Wykorzystanie obecnie istniejących słupów</p>	<p>1. Wykorzystanie nie zagospodarowanego miejsca 2. Zanieczyszczenie środowiska 3. Niebezpieczeństwo poruszania się po drodze.</p>	<p>1. Budowa placu zabaw 2. Przydomowe oczyszczalnie ścieków 3. Remont drogi i budowa chodników 4. Zagospodarowanie terenu stawu w parku na cele rekreacyjne 5. Doposażenie świetlicy wiejskiej 6. Zagospodarowanie boiska sportowego 7. Centrum inicjatyw kulturalno-społecznych (budowa remizy) 8. Remont Kościoła 9. Budowa sieci gazowej 10. Poprawienie oświetlenia ulicznego.</p>
--	--	---	---	---

C. JAKOŚĆ ŻYCIA

<p>1. Poprawa relacji sąsiedzkich 2. Wykorzystanie potencjału mieszkańców</p>	<p>1. Wspólna praca 2. Lokal, sprzęt 3. Tereny Gminne w miejscowości.</p>	<p>1. Zaangażowanie mieszkańców Rada Sołecka Straż</p>	<p>1. Słaby poziom integracji</p>	<p>1. Organizowanie imprez okolicznościowych (festyn, Dzień Dziecka, Mikołajki, zabawa sylwestrowa, dzień kobiet) 2. Wiosenne porządki 3. Porządkowanie cmentarza 4. Przygotowania i uczestnictwo w zawodach strażackich 5. Zagospodarowanie terenów gminnych na skwery zielone- kwitnące</p>
---	---	--	-----------------------------------	---



D. BYT

1. Stworzenie trasy turystycznej 2. Promocja wsi	1. Fundusze zewnętrzne z funduszu sołeckiego i z organizacji imprez 2. Grafiki komputerowe	1. Wspólnie z mieszkańcami zgromadzone zdjęcia, informacje o wsi i historię 2. Jeden mieszkaniec (informatyk) prowadzący stronę internetową	1. Słaba informacja o działaniu i projektach w wsi 2. Komunikacja wewnątrz wsi 3. Brak wyróżnika wsi	1. Promocja naszej wsi poprzez utworzenie strony internetowej 2. Utworzenie profilu miejscowości na Facebooku 3. Wykonanie Logo wsi.
---	---	--	--	--


8. Fotografie



Wiatrak Holenderski nocą



Mapa pogładowa Gogołowa



Zalany kamieniołom



Wjazd do Gogołowa



Świetlica wiejska w centrum wsi



Plac zabaw, wiata przystankowa



Droga z chodnikiem w kierunku Kościoła



Tablica informacyjna o atrakcjach w Gogołowie



Pocztówki przedstawiające Gogołów w okresie międzywojennym





Dom przysłupowy w Gogołowie



Ruiny Pałacu w Gogołowie



Pałac w Gogołowie



Staw w parku



Park w zespole pałacowo-parkowym



Remiza strażacka



Wiatrak Holenderski w Gogołowie



Kościół w Gogołowie

Urząd Marszałkowski Województwa Dolnośląskiego
Działalność społeczna mieszkańców Gogołowa

