

UCHWAŁA NR XLII/359/2017
RADY GMINY ŚWIDNICA

z dnia 11 maja 2017 r.

**w sprawie uchwalenia miejscowego planu zagospodarowania przestrzennego obszaru położonego we wsi
Bystrzyca Dolna, gmina Świdnica**

Na podstawie art. 18 ust. 2 pkt 5 ustawy z dnia 8 marca 1990r. o samorządzie gminnym (Dz. U. z 2016r., poz. 446 z późn. zm.), art. 20 ust. 1 i art. 27 ustawy z dnia 27 marca 2003r. o planowaniu i zagospodarowaniu przestrzennym (Dz. U. z 2016r., poz. 778 z późn. zm.), w związku z uchwałą Rady Gminy Świdnica nr XXV/189/2016 z dnia 22 marca 2016r. w sprawie przystąpienia do sporządzenia miejscowego planu zagospodarowania przestrzennego obszaru położonego we wsi Bystrzyca Dolna, gmina Świdnica, po stwierdzeniu, że plan nie narusza ustaleń studium uwarunkowań i kierunków zagospodarowania przestrzennego Gminy Świdnica zatwierdzonego uchwałą nr XI/65/2015 Rady Gminy Świdnica z dnia 18 czerwca 2015r., uchwała się, co następuje

**Rozdział 1.
Przepisy ogólne**

§ 1. 1. Uchwała się miejscowy plan zagospodarowania przestrzennego obszaru położonego we wsi Bystrzyca Dolna, gmina Świdnica.

2. Granice obszaru objętego planem, o których mowa w ust. 1, wyznaczone są na rysunku planu.

3. Załącznikami do niniejszej uchwały są:

- 1) rysunek planu w skali 1:1000 – załącznik nr 1 – stanowiący integralną część planu;
- 2) rozstrzygnięcie o sposobie rozpatrzenia uwag do planu – załącznik nr 2;
- 3) rozstrzygnięcie o sposobie realizacji inwestycji z zakresu infrastruktury technicznej oraz zasadach ich finansowania – załącznik nr 3.

§ 2. Ilekroć w uchwale i na rysunku planu jest mowa o:

1) **dachu płaskim** – należy przez to rozumieć przekrycia płaskie o kącie nachylenia połaci dachu mniejszym od 12°;

2) **liniach rozgraniczających** – należy przez to rozumieć wyznaczone na rysunkach planu linie, które rozgraniczają tereny o różnym przeznaczeniu lub różnych zasadach zagospodarowania;

3) **maksymalnej wysokości zabudowy** – należy przez to rozumieć nieprzekraczalną wysokość, na której znajduje się najwyżej położony punkt konstrukcji dachu lub stropodachu, określoną za pomocą jednego lub dwóch parametrów takich jak: nieprzekraczalna ilość kondygnacji nadziemnych wraz z poddaszem użytkowym i nieprzekraczalna wysokość podana w metrach, mierzona od średniej rzędnej nieprzekształconego terenu w miejscu usytuowania budynku;

4) **nieprzekraczalnej linii zabudowy** – należy przez to rozumieć linię wyznaczoną na rysunku planu, która nie może być przekroczona przy usytuowaniu zewnętrznej ściany budynku, z wyjątkiem schodów zewnętrznych oraz wysuniętych maksymalnie o 1,5 m podcieni, wykuszy, balkonów, gzymsów, ryzalitów i innych elementów wystroju elewacji;

5) **planie** – należy przez to rozumieć niniejszy miejscowy plan zagospodarowania przestrzennego;

6) **powierzchni zabudowy** – należy przez to rozumieć powierzchnię liczoną po obrysie zewnętrznym ścian parteru budynku, bez uwzględnienia obrysów schodów wejściowych, pochylni, tarasów i balkonów;

7) **przeznaczeniu terenu** – należy przez to rozumieć sposób użytkowania terenu, który w ramach realizacji planu będzie dominującą formą wykorzystania działki budowlanej, przekraczającą 60% jej powierzchni;

8) **terenie** – należy przez to rozumieć obszar o określonym rodzaju przeznaczenia i zasadach zagospodarowania, wyznaczony na rysunku planu liniami rozgraniczającymi, posiadający numer oraz symbol literowy;

9) **wskaźniku zabudowy** – należy przez to rozumieć określoną w procentach wartość, stanowiącą stosunek powierzchni zabudowy wszystkich budynków zlokalizowanych na działce budowlanej do powierzchni tej działki.

Rozdział 2.

Przeznaczenie terenów oraz linie rozgraniczające tereny o różnym przeznaczeniu lub różnych zasadach zagospodarowania

§ 3. 1. Ustala się przeznaczenie dla terenu wyznaczonego na rysunku planu liniami rozgraniczającymi i oznaczonego symbolem **1.MN** – teren zabudowy mieszkaniowej jednorodzinnej.

2. Na terenie, o którym mowa w ust. 1 dopuszcza się lokalizację:

- 1) obiektów małej architektury;
- 2) urządzeń budowlanych;
- 3) zieleni urządzonej.

3. Ustala się przeznaczenie dla terenu wyznaczonego na rysunku planu liniami rozgraniczającymi i oznaczonego symbolem **2.KDW** – teren drogi wewnętrznej.

§ 4. Na całym obszarze planu dopuszcza się realizację budowli i urządzeń technicznych związanych z uzbrojeniem technicznym oraz sieci infrastruktury technicznej, pod warunkiem, że nie ograniczają one możliwości wykorzystania terenu w sposób określony planem.

Rozdział 3.

Zasady ochrony i kształtowania ładu przestrzennego

§ 5. Ustala się następujące wymagania dotyczące ochrony i kształtowania ładu przestrzennego:

1) lokalizację nowych obiektów budowlanych przy zachowaniu określonych i zwymiarowanych na rysunku planu nieprzekraczalnych linii zabudowy;

2) dopuszcza się sytuowanie budynku w odległości 1,5 m od granicy działki lub bezpośrednio przy tej granicy z zachowaniem pozostałych ustaleń planu oraz przepisów odrębnych;

3) nakaz stosowania:

- a) jasnej kolorystyki elewacji,
- b) pokrycia dachów w gamie kolorów: czerwieni i brązu;

4) zakaz stosowania pokryć dachowych z blach trapezowych i falistych;

5) zakaz stosowania okładzin elewacyjnych z paneli PCV;

6) zakaz stosowania ogrodzeń o monolitycznych przesłach wykonanych z betonowych elementów prefabrykowanych od strony dróg;

7) zakaz lokalizacji blaszanych obiektów gospodarczych

8) garaże i budynki gospodarcze budować w nawiązaniu do budynku o przeznaczeniu podstawowym w zakresie geometrii i pokrycia dachu oraz użytych materiałów wykończeniowych.

Rozdział 4.

Zasady ochrony środowiska, przyrody i krajobrazu oraz zasady kształtowania krajobrazu

§ 6. 1. Ustala się zakaz lokalizacji przedsięwzięć mogących potencjalnie i zawsze znacząco oddziaływać na środowisko.

2. Ustala się wymóg zachowania dopuszczalnych wartości poziomów hałasu w środowisku, określonych w przepisach odrębnych – jak dla terenów zabudowy mieszkaniowej jednorodzinnej.

3. Ustala się następujące zasady gospodarowania odpadami

1) na obszarze objętym planem dopuszcza się magazynowanie odpadów jedynie przez ich wytwórcę, stosownie do przepisów odrębnych;

2) lokalizację miejsc magazynowania ww. odpadów należy określać w oparciu o przepisy odrębne.

4. Na obszarze objętym planem nie ustala się zasad kształtowania krajobrazu.

Rozdział 5.

Zasady ochrony dziedzictwa kulturowego i zabytków, w tym krajobrazów kulturowych, oraz dóbr kultury współczesnej

§ 7. Na obszarze planu odkryte w trakcie prowadzenia prac ziemnych przedmioty, co do których istnieje przypuszczenie, iż są zabytkami, objęte są ochroną wynikającą z przepisów odrębnych w zakresie ochrony nad zabytkami.

§ 8. W granicach obszaru objętego planem nie występują obiekty zaliczane do dóbr kultury współczesnej podlegające ochronie.

Rozdział 6.

Wymagania wynikające z potrzeb kształtowania przestrzeni publicznych

§ 9. Na obszarze objętym ustaleniami planu nie występują obszary przestrzeni publicznych, wymagające ich kształtowania.

Rozdział 7.

Zasady kształtowania zabudowy oraz wskaźniki zagospodarowania terenu, maksymalna i minimalna intensywność zabudowy, minimalny udział procentowy powierzchni biologicznie czynnej, maksymalna wysokość zabudowy oraz linie zabudowy i gabaryty obiektów

§ 10. 1. 1. Dla terenu oznaczonego na rysunku planu symbolem **1.MN** obowiązują następujące ustalenia:

1) nieprzekraczalna linia zabudowy – 6m zgodnie z rysunkiem planu;

2) maksymalny wskaźnik zabudowy – 30% powierzchni całkowitej działki budowlanej;

3) maksymalna i minimalna intensywność zabudowy jako wskaźnik powierzchni całkowitej zabudowy w odniesieniu do powierzchni działki budowlanej:

a) minimalny – 0,08,

b) maksymalny – 0,3;

4) minimalny udział procentowy powierzchni biologicznie czynnej w odniesieniu do powierzchni działki budowlanej – 30;

5) maksymalna wysokość – dwie kondygnacje nadziemne w tym poddasze użytkowe, jednak nie więcej niż 10m;

6) dachy:

a) geometria:

- dachy dwu lub wielospadowe,

- kąt nachylenia połaci dachowych w granicach od 30° do 40°,

b) pokrycie:

- dachówka ceramiczna lub cementowa,

- dopuszcza się stosowanie materiałów dachówko podobnych o kolorze i fakturze imitujących dachówkę ceramiczną;

7) minimalna powierzchnia nowo wydzielanej działki budowlanej – 1500m².

2. Dla terenu oznaczonego na rysunku planu symbolem **2.KDW** obowiązują następujące ustalenia:

1) szerokość drogi, zgodnie z liniami rozgraniczającymi wyznaczonymi na rysunku planu – 8m;

2) droga o przekrój jednojezdniowym.

Rozdział 8.

Granice i sposoby zagospodarowania terenów lub obiektów podlegających ochronie, ustalonych na podstawie odrębnych przepisów, w tym terenów górniczych, a także obszarów szczególnego zagrożenia powodzią oraz obszarów osuwania się mas ziemnych, krajobrazów priorytetowych określonych w audycie krajobrazowym oraz w planach zagospodarowania przestrzennego województwa

§ 11. 1. Teren oznaczony symbolem 1.MN częściowo znajduje się w obszarze:

- 1) na którym prawdopodobieństwo wystąpienia powodzi jest średnie i wynosi raz na 100 lat (Q1%);
- 2) na którym prawdopodobieństwo wystąpienia powodzi jest niskie i wynosi raz na 500lat (Q 2%).

2. Obszar, na którym prawdopodobieństwo wystąpienia powodzi jest średnie Q1% stanowi obszar szczególnego zagrożenia powodzią, na którym obowiązują zakazy w zagospodarowaniu terenów określają przepisy odrębne w zakresie prawa wodnego.

3. Zasięg obszarów, o których mowa w ust. 1 określa rysunek planu.

4. W granicach opracowania planu nie występują tereny górnicze, obszary zagrożone osuwaniem się mas ziemnych oraz krajobraz priorytetowy, dla którego sporządzono audyt krajobrazowy.

5. Na obszarze objętym planem nie występują tereny zamknięte.

Rozdział 9.

Szczegółowe zasady i warunki scalania i podziału nieruchomości

§ 12. Na obszarze objętym planem nie ustala się zasad i warunków scalania i podziału nieruchomości.

Rozdział 10.

Szczegółne warunki zagospodarowania terenów oraz ograniczenia w ich użytkowaniu, w tym zakaz zabudowy

§ 13. 1. 1. Ustala się ograniczenia w użytkowaniu terenu w granicach obszaru szczególnego zagrożenia powodzią.

2. Zakres i rodzaj ograniczeń, w tym zakazy dla ww. terenu, określają przepisy odrębne w zakresie prawa wodnego.

Rozdział 11.

Zasady modernizacji, rozbudowy i budowy infrastruktury oraz systemów komunikacji wraz z minimalną liczbą miejsc do parkowania w tym miejsc przeznaczonych na parkowanie pojazdów zaopatrzonych w kartę parkingową i sposób ich realizacji

§ 14. 1. Obsługę komunikacyjną terenu objętego planem ustala się drogą wewnętrzną oznaczoną na rysunku symbolem 2.KDW.

2. Ustala się następujące zasady realizacji miejsc parkingowych:

- 1) minimalna liczba miejsc parkingowych na działce budowlanej – 2 miejsca parkingowe na jeden lokal mieszkalny;
- 2) minimalna ilość miejsc parkingowych dla pojazdów zaopatrzonych w kartę parkingową - ze względu na planowane przeznaczenie, nie ustala się minimalnej liczby miejsc parkingowych.

§ 15. Ustala się następujące zasady modernizacji, rozbudowy i budowy infrastruktury technicznej:

1. Ustala się budowę nowych dystrybucyjnych sieci uzbrojenia terenu całym obszarze opracowania planu.

2. Nowe sieci infrastruktury technicznej prowadzić jako podziemne.

3. Dopuszcza się wymianę, rozbudowę i przebudowę wszystkich istniejących sieci dystrybucyjnych oraz urządzeń uzbrojenia terenu, a także zmiany ich przebiegów.

4. Ustala się nakaz zapewnienia zaopatrzenia w wodę do celów przeciwpożarowych i zewnętrznego gaszenia pożarów w oparciu o przepisy odrębne.

5. W zakresie gospodarowania **wodami opadowymi i roztopowymi** ustala się:

- 1) zagospodarowanie wód poprzez system kanalizacji deszczowej;

- 2) dopuszcza się odprowadzenie wód opadowych i roztopowych do gruntu zgodnie z obowiązującymi przepisami;
- 3) dopuszcza się retencjonowanie wód opadowych w celu ich zagospodarowania do celów gospodarczych.
6. W zakresie **zaopatrzenia w wodę** ustala się
- 1) dostawę wody z urządzeń i sieci wodociągowej, zgodnie z przepisami odrębnymi;
- 2) zakaz stosowania indywidualnych ujęć wody w granicach obszaru szczególnego zagrożenia powodzią.
7. W zakresie **odprowadzania i oczyszczania ścieków bytowych i komunalnych** ustala się:
- 1) odprowadzanie do kanalizacji sanitarnej;
- 2) dopuszcza się możliwość indywidualnego rozwiązania gospodarki ściekowej, zgodnie z przepisami odrębnymi;
- 3) zakaz stosowania przydomowych oczyszczalni ścieków w granicach obszaru szczególnego zagrożenia powodzią.
8. W zakresie zaopatrzenia w **energię elektryczną** ustala się:
- 1) zasilanie w energię z istniejących i planowanych sieci rozdzielczych średniego i niskiego napięcia poprzez istniejące i projektowane stacje transformatorowe oraz linie NN,
- 2) prowadzenie nowych linii średniego oraz niskiego napięcia pod powierzchnią terenu;
- 3) dopuszcza się instalowanie urządzeń wytwarzających energię ze źródeł odnawialnych wytwarzających energię o mocy nie przekraczającej 100kW, z wykluczeniem siłowników wiatrowych;
9. W zakresie urządzeń **infrastruktury teletechnicznej** dopuszcza się lokalizację inwestycji z zakresu łączności publicznej – w rozumieniu i na zasadach określonych w przepisach szczególnych.

Rozdział 12.

Sposoby i terminy tymczasowego zagospodarowania, urządzania i użytkowania terenów

§ 16. Nie ustala się tymczasowych sposobów zagospodarowania terenu.

Rozdział 13.


Przepisy końcowe

§ 17. Ustala się stawkę procentową służącą naliczaniu opłaty, o której mowa w art. 36 ust. 4 ustawy o planowaniu i zagospodarowaniu przestrzennym w wysokości 30 %.

§ 18. Wykonanie uchwały powierza się Wójtowi Gminy Świdnica.


§ 19. Uchwała wchodzi w życie po upływie 14 dni od daty jej ogłoszenia w Dzienniku Urzędowym Województwa Dolnośląskiego.

Przewodnicząca Rady Gminy
Świdnica


Regina Adamska

MIEJSCOWY PLAN ZAGOSPODAROWANIA PRZESTRZENNEGO DLA OBSZARÓW POŁOŻONYCH WE WSI BYSTRZYCA DOLNA, GMINA ŚWIDNICA

SKALA 1:1000



Podwiadcza się zgodność niniejszej kopii z treścią materiału państwowego zasobu geodezyjnego i kartograficznego

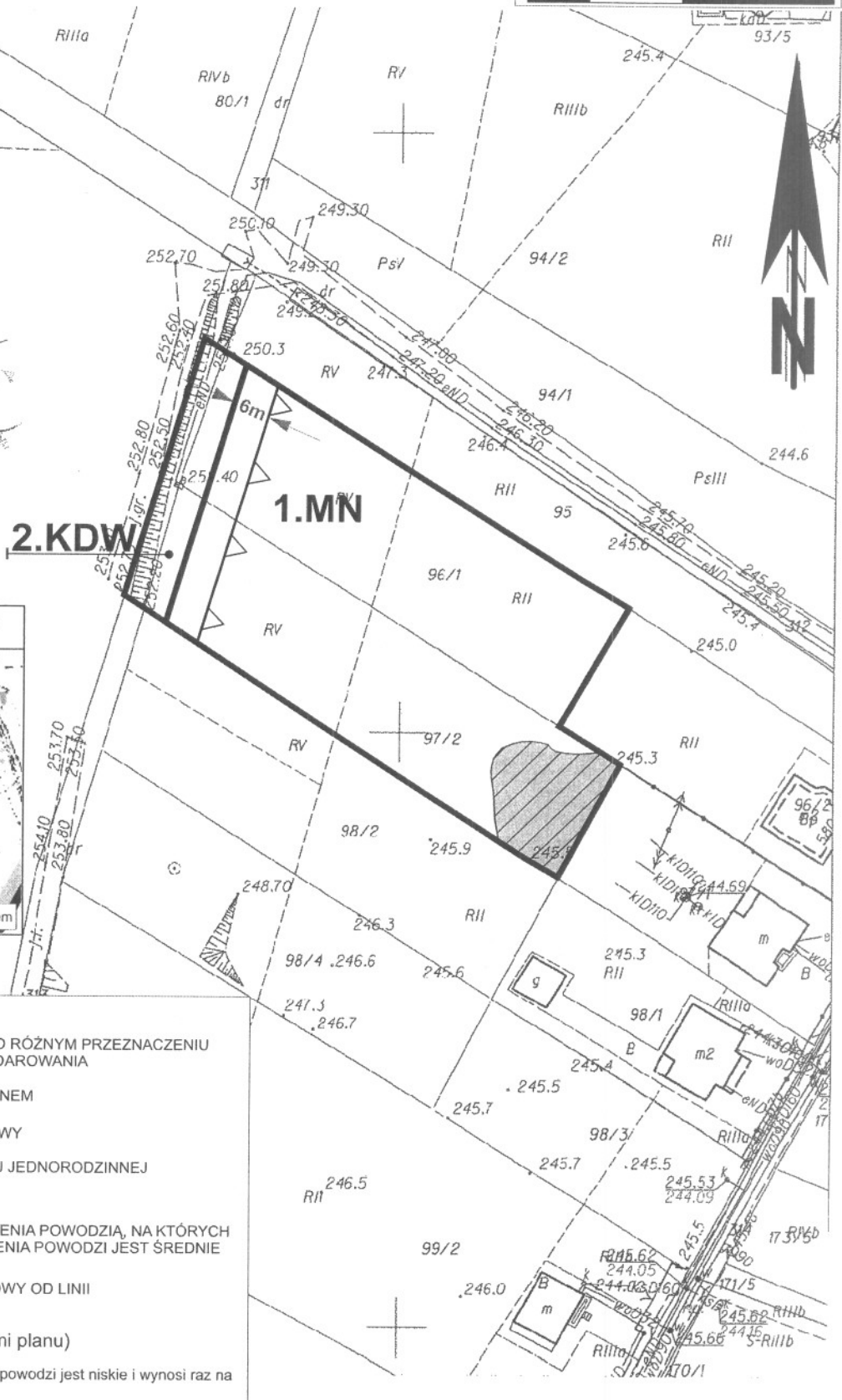
STAROSTA ŚWIDNICKI
Organ prowadzący państwowy zasób geodezyjny i kartograficzny

MAPA MASTRONICZNA
Nazwa numerowa zasobu


P.02.19
Identyfikator ewidencyjny materiału zasobu

06.06.2016
Data wydania kopii

Zbigniew Wiacek



WYRYS ZE STUDIUM GMINY



LEGENDA:

Ustalenia planu

- LINIE ROZGRANICZAJĄCE TERENY O RÓŻNYM PRZEZNACZENIU LUB RÓŻNYM SPOSOBIE ZAGOSPODAROWANIA
- GRANICE OBSZARU OBJĘTEGO PLANEM
- NIEPRZEKRACZALNE LINIE ZABUDOWY
- MN** - TEREN ZABUDOWY MIESZKANIOWEJ JEDNORODZINNEJ
- KDW** - TEREN DROGI WEWNĘTRZNEJ
- OBSZARY SZCZEGÓLNEGO ZAGROŻENIA POWODZIĄ, NA KTÓRYCH PRAWDOPODOBIEŃSTWO WYSTĄPIENIA POWODZI JEST ŚREDNIE I WYNOŚI RAZ NA 100 LAT (1%)
- WYMIAR ODLEGŁOŚCI LINII ZABUDOWY OD LINII ROZGRANICZAJĄCEJ TERENU

Oznaczenia inne (nie będące ustaleniami planu)

- obszar, na którym prawdopodobieństwo powodzi jest niskie i wynosi raz na 500 lat (0,2%)

Załącznik Nr 2 do Uchwały Nr XLII/359/2017
Rady Gminy Świdnica
z dnia 11 maja 2017 r.

Rozstrzygnięcie o sposobie rozpatrzenia uwag do projektu miejscowego planu zagospodarowania przestrzennego dla obszaru położonego we wsi Bystrzyca Dolna, gmina Świdnica

Do projektu miejscowego planu zagospodarowania przestrzennego dla obszaru położonego we wsi Bystrzyca Dolna, gmina Świdnica, w ustawowo przyjętym terminie, nie złożono żadnej uwagi.

W związku z powyższym Rada Gminy Świdnica nie dokonuje rozstrzygnięcia w sprawie uwag.

Załącznik Nr 3 do Uchwały Nr XLII/359/2017
Rady Gminy Świdnica
z dnia 11 maja 2017 r.

Informacje o sposobie realizacji, zapisanych w planie, inwestycji z zakresu infrastruktury technicznej należących do zadań własnych gminy oraz zasadach ich finansowania.

Plan nie zawiera elementów wymagających finansowania z budżetu gminy.

UZASADNIENIE
do uchwały nr XLII/359/2017
Rady Gminy Świdnica
z dnia 11.04.2017 r.

**w sprawie uchwalenia miejscowego planu zagospodarowania przestrzennego obszaru
położonego we wsi Bystrzyca Dolna, gmina Świdnica**

Projekt miejscowego planu sporządzony został na podstawie uchwały nr XXV/189/2016 Rady Gminy Świdnica z dnia 22 marca 2016r. w sprawie przystąpienia do sporządzenia miejscowego planu zagospodarowania przestrzennego obszaru położonego we wsi Bystrzyca Dolna, gmina Świdnica. Stanowi on w swoich granicach zmianę miejscowego planu zagospodarowania przestrzennego miejscowego planu zagospodarowania przestrzennego wsi Bystrzyca Dolna, zatwierdzonego uchwałą Rady Gminy Świdnica nr XLVII/480/2005 dnia 29 grudnia 2005r. (ogłoszonego w Dz. Urz. Woj. Dol. z dnia 1 lutego 2006r. Nr 20, poz. 337).

Do sporządzenia miejscowego planu zagospodarowania przestrzennego przystąpiono na wniosek właścicieli gruntu, po pozytywnym zaopiniowaniu wniosku o zmianę planu, rozpatrzonemu przez Komisję Rady Gminy właściwą do spraw gospodarki przestrzennej. Przed przystąpieniem do opracowania planu wykonano niezbędne analizy zasadności przystąpienia do sporządzenia planu i stopnia zgodności przewidywanych rozwiązań planu z ustaleniami Studium.

Właściciele działek wnioskowali o zmianę przeznaczenia gruntów rolnych na tereny zabudowy mieszkaniowej jednorodzinnej. Powierzchnia opracowania wynosi ok. 0,37ha.

Przedmiotowa zmiana planu zgodna jest z zapisami Analizy zmian w zagospodarowaniu przestrzennym Gminy Świdnica, zatwierdzonej uchwałą nr L/371/2013 Rady Gminy Świdnica z dnia 10 października 2013r., jako obszary wskazane do objęcia planem jako lokalne zmiany – wg bieżących potrzeb gminy w latach 2014-2020.

Uchwalenie nowego planu umożliwi realizację zabudowy mieszkaniowej jednorodzinnej. Pozwoli to na uzupełnienie i racjonalne wykorzystanie cennej przestrzeni w granicach wsi. Określone w planie warunki kształtowania zabudowy umożliwią optymalne wykorzystania terenu oraz realizacji obiektu kubaturowego o ustalonych gabarytach i formie architektonicznej w miejscu obecnie w części nieurządzonym, a w części użytkowanym rolniczo. Ustalona wysokość, forma i pokrycie dachów, materiały i kolorystyka elewacji mają na celu ochronę krajobrazu wsi i wpisują się w jej charakter. Plan ustala zasady kształtowania zabudowy oraz zagospodarowania terenu w nawiązaniu do istniejących uwarunkowań, a w szczególności sąsiedztwa.

Teren objęty planem położony jest poza granicami obszaru objętego ochroną konserwatorską i w jego granicach nie występują obiekty objęte tą formą ochrony. W części znajduje się w obszarze szczególnego zagrożenia powodzią, podlegającego ochronie na podstawie prawa wodnego, dla którego ustalono ograniczenia w użytkowaniu terenu zgodnie z przepisami odrębnymi.

Na obszarze objętym planem nie występują tereny górnicze, zagrożone osuwaniem się mas ziemnych oraz tereny zamknięte.

Plan ustala zasady realizacji miejsc parkingowych w granicach działki budowlanej. Mając na uwadze przeznaczenie terenu odstąpiono od ustalenia ilości miejsc parkingowych dla pojazdów zaopatrzonych w kartę parkingową.

Teren objęty zmianą planu uzbrojony jest w podstawowe sieci infrastruktury technicznej (sieć wodociągową, kanalizacyjną i elektroenergetyczną). Są to sieci dystrybucyjne, w związku z czym na rysunku planu nie wskazuje się ich przebiegów. Zgodnie z przyjętymi w planie założeniami dopuszcza się trwałą adaptację, wymianę i rozbudowę, wszystkich istniejących sieci oraz urządzeń uzbrojenia terenu.

Plan zapewnia optymalne wykorzystanie terenu, zgodnie z uwarunkowaniami własnościowymi, przyrodniczymi i ekologicznymi.

Oprócz ustaleń dotyczących możliwości zagospodarowania terenu wprowadza również zapisy ukierunkowane na ochronę środowiska. W wyniku przeprowadzonej oceny na środowisko określono, że realizacja ustaleń planu może spowodować zmniejszenie powierzchni biologicznie czynnej w przypadku powstania nowej zabudowy, a także zmniejszenie infiltracji wód opadowych do wód podziemnych. Pewną

rekompensatę dla środowiska może stanowić ustalony wskaźnik minimalnej powierzchni biologicznej czynnej na terenach przeznaczonych pod zabudowę.

Oceniono, że w przypadku nawet pełnej realizacji ustaleń projektu planu, emisja tlenków węgla, pyłów i produktów spalania złożonych związków organicznych nie przekroczy dopuszczalnych norm. Należy zauważyć, że ustalenia projektu planu nie przyczynią się do istotnych zmian warunków środowiskowych dla terenów przyległych, przewidywane zmiany na terenach opracowania nie spowodują wzrostu zagrożenia środowiska.

Ustalenia zawarte w planie uwzględniają kierunki zmian w zagospodarowaniu przestrzennym określone w studium uwarunkowań i kierunków zagospodarowania przestrzennego gminy, zgodnie z którym przedmiotowy teren zlokalizowany jest w obszarze II zabudowy – obszar dominującej zabudowy mieszkaniowej, na którym dopuszcza się tereny zabudowy zagrodowej i usługowej wraz z terenami infrastruktury technicznej.

Do dokumentacji formalno prawnej planu zostały dołączone:

- Prognoza oddziaływania na środowisko dotycząca projektu miejscowego planu zagospodarowania przestrzennego dla obszaru położonego we wsi Bystrzyca Dolna, gmina Świdnica;
- Prognoza skutków finansowych uchwalenia miejscowego planu zagospodarowania przestrzennego dla obszaru położonego we wsi Bystrzyca Dolna, gmina Świdnica.

Zgodnie z art. 17 pkt 1 i 2 ustawy o planowaniu i zagospodarowaniu przestrzennym podano do publicznej wiadomości o przystąpieniu do opracowania projektu planu i możliwości składania wniosków do ww. dokumentu. W okresie zbierania wniosków do planu, tj. od 6 czerwca 2016r. do 27 czerwca 2016r., nie wpłynęły żadne wnioski.

Stosownie do wymogów art. 17 pkt 6 ustawy o planowaniu i zagospodarowaniu przestrzennym, a także zgodnie z przepisami odrębnymi projekt omawianego planu uzyskał wszystkie wymagane opinie i niezbędne uzgodnienia.

Na podstawie art. 17 pkt 11 ustawy o planowaniu i zagospodarowaniu przestrzennym oraz art. 39 ust. 1 ustawy z dnia 3 października 2008 r. o udostępnianiu informacji o środowisku i jego ochronie, udziale społeczeństwa w ochronie środowiska oraz o ocenach oddziaływania na środowisko, podano do publicznej wiadomości informację o wyłożeniu do publicznego wglądu projektu miejscowego planu zagospodarowania przestrzennego dla obszaru położonego we wsi Bystrzyca Dolna, gmina Świdnica wraz z prognozą oddziaływania na środowisko.

Wyłożenie trwało od 15 marca 2017r. do 5 kwietnia 2017 r. Dyskusja publiczna nad przyjętymi w projekcie planu miejscowego rozwiązaniami wyznaczona została na dzień 5 kwietnia 2017r. W nieprzekraczalnym terminie 14 dni od dnia zakończenia okresu wyłożenia, tj. do dnia 19 kwietnia 2017r. do projektu planu nie wpłynęła żadna uwaga.

Wobec spełnienia wymogów formalnych w myśl przepisów ustawy z dnia 27 marca 2003r. o planowaniu i zagospodarowaniu przestrzennym (Dz. U. z 2016r. poz. 778 z późn. zm.) zaistniały okoliczności prawne pozwalające na uchwalenie planu i zakończenie procedury formalno-prawnej sporządzenia miejscowego planu zagospodarowania przestrzennego.

Mając powyższe na uwadze, zasadne jest w pełni uchwalenia przedmiotowego planu.

RADCA PRAWNY

Jarosław Wasyliszyn
WI-346

Kierownik
Działu Inwestycji i Infrastruktury Technicznej

Barłomiej Stróziło

Sporządził: G. Ullaszyński