

**UCHWAŁA NR XII/124/2019  
RADY GMINY ŚWIDNICA**

z dnia 29 sierpnia 2019 r.

**w sprawie w sprawie uchwalenia miejscowego planu zagospodarowania przestrzennego obszaru położonego we wsi Burkatów, gmina Świdnica**

Na podstawie art. 18 ust. 2 pkt 5 ustawy z dnia 8 marca 1990r. o samorządzie gminnym (Dz. U. z 2019r., poz. 506), art. 20 ust. 1 i art. 27 ustawy z dnia 27 marca 2003r. o planowaniu i zagospodarowaniu przestrzennym (Dz. U. z 2018r., poz. 1945 ze zm.), w związku z uchwałą nr L/451/2017 Rady Gminy Świdnica z dnia 23 listopada 2017 r. w sprawie przystąpienia do sporządzenia miejscowego planu zagospodarowania przestrzennego obszarów położonych we wsi Burkatów oraz uchwałą nr LV/503/2018 Rady Gminy Świdnica z dnia 2 marca 2018r., w sprawie przystąpienia do sporządzenia miejscowego planu zagospodarowania przestrzennego obszarów położonych we wsi Burkatów, gmina Świdnica, po stwierdzeniu, że plan nie narusza ustaleń studium uwarunkowań i kierunków zagospodarowania przestrzennego Gminy Świdnica zatwierdzonego uchwałą nr XI/65/2015 Rady Gminy Świdnica z dnia 18 czerwca 2015r., uchwała się, co następuje:

**Rozdział 1.  
Przepisy ogólne**

§ 1. 1. Uchwała się miejscowy plan zagospodarowania przestrzennego obszaru położonego we wsi Burkatów, gmina Świdnica.

2. Granice obszaru objętego planem, o którym mowa w ust.1, wyznaczone są na rysunku planu.

3. Załącznikami do niniejszej uchwały są:

- 1) rysunek planu w skali 1:1000 – załączniki nr 1A, 1B, 1C – stanowiące integralną część planu;
- 2) rozstrzygnięcie o sposobie rozpatrzenia uwag do planu – załącznik nr 2;
- 3) rozstrzygnięcie o sposobie realizacji inwestycji z zakresu infrastruktury technicznej oraz zasadach ich finansowania – załącznik nr 3.

§ 2. Ilekroć w uchwale i na rysunku planu jest mowa o:

- 1) **maksymalnej wysokości zabudowy** – należy przez to rozumieć nieprzekraczalną wysokość podaną w metrach, na której znajduje się najwyższej położona kalenica, mierzoną od średniej rzędnej nie przekształconego terenu w miejscu usytuowania budynku, w przypadku innych obiektów ich pełną wysokość mierzoną od średniej rzędnej nieprzekształconego terenu do najwyższego punktu;
- 2) **nieprzekraczalnej linii zabudowy** – należy przez to rozumieć linię wyznaczoną na rysunku planu, która nie może być przekroczona przy usytuowaniu zewnętrznej ściany budynku, z wyjątkiem schodów zewnętrznych oraz wysuniętych maksymalnie o 1,5 m podcieni, wykuszy, balkonów, gzymsów, ryzalitów i innych elementów wystroju elewacji;
- 3) **planie** – należy przez to rozumieć niniejszy miejscowy plan zagospodarowania przestrzennego;
- 4) **powierzchni zabudowy** – należy przez to rozumieć powierzchnię liczoną po obrysie zewnętrznym ścian parteru budynku, bez uwzględnienia obrysów schodów wejściowych, pochylni, tarasów i balkonów;
- 5) **przeznaczeniu podstawowym terenu** – należy przez to rozumieć przeznaczenie, które w ramach realizacji planu będzie dominującą formą wykorzystania działki budowlanej, przekraczającą 60% jej powierzchni;
- 6) **przeznaczeniu uzupełniającym** – należy przez to rozumieć przeznaczenie inne niż podstawowe, dopuszczone do lokalizacji na danym terenie, traktowane jako uzupełnienie przeznaczenia podstawowego;
- 7) **terenie** – należy przez to rozumieć obszar o określonym rodzaju przeznaczenia i zasadach zagospodarowania, wyznaczony na rysunku planu liniami rozgraniczającymi, posiadający numer oraz symbol literowy;
- 8) **usługach** – należy przez to rozumieć działalność usługową z wykluczeniem:
  - a) stacji paliw,

- b) działalności związanej z logistyką, handlem hurtowym,
  - c) usług pogrzebowych i działalności pokrewnej, w tym krematoriów;
- 9) **wskaźniku zabudowy** – należy przez to rozumieć określoną w procentach wartość, stanowiącą stosunek powierzchni zabudowy wszystkich budynków zlokalizowanych na działce budowlanej do powierzchni tej działki.

## **Rozdział 2.**

### **Przeznaczenie terenów oraz linie rozgraniczające tereny o różnym przeznaczeniu lub różnych zasadach zagospodarowania**

§ 3. 1. Ustala się przeznaczenie podstawowe dla terenów wyznaczonych na rysunku planu liniami rozgraniczającymi i oznaczonych symbolami:

- 1) **1.MN** – teren zabudowy mieszkaniowej jednorodzinnej dla którego dopuszcza się, jako uzupełniające przeznaczenie terenu, usługi realizowane na zasadach określonych w §4 pkt 1;
  - 2) **2.MN** – teren zabudowy mieszkaniowej jednorodzinnej, dla którego dopuszcza się jako uzupełniające przeznaczenie terenu:
    - a) usługi, realizowane na zasadach określonych w §4 pkt 1,
    - b) drogi wewnętrzne;
  - 3) **3.ZL** – teren lasu;
  - 4) **4.R** – teren rolniczy;
  - 5) **5.MN** – teren zabudowy mieszkaniowej jednorodzinnej, dla którego dopuszcza się jako uzupełniające przeznaczenie terenu:
    - a) usługi, realizowane na zasadach określonych w §4 pkt 1,
    - b) drogi wewnętrzne;
  - 6) **6.KDW** – teren drogi wewnętrznej;
  - 7) **7.MN** – teren zabudowy mieszkaniowej jednorodzinnej dla którego dopuszcza się, jako uzupełniające przeznaczenie terenu, usługi realizowane na zasadach określonych w §4 pkt 1;
  - 8) **8.R** – teren rolniczy;
  - 9) **9.RM** – teren zabudowy zagrodowej.
2. Na wszystkich terenach objętych planem, dopuszcza się realizację infrastruktury technicznej związanej z uzbrojeniem, pod warunkiem, że nie ograniczy to możliwości wykorzystania terenu w sposób określony planem.
3. Na terenie zabudowy zagrodowej oznaczonej na rysunku planu symbolem **RM**, na gruntach nie objętych ochroną na podstawie przepisów o ochronie gruntów rolnych i leśnych, dopuszcza się lokalizację zabudowy mieszkaniowej jednorodzinnej, przy zachowaniu zasad kształtowania zabudowy i wskaźników zagospodarowania terenu ustalonych w § 9 ust. 6.

## **Rozdział 3.**

### **Zasady ochrony i kształtowania ładu przestrzennego**

§ 4. Ustala się następujące wymagania dotyczące ochrony i kształtowania ładu przestrzennego:

- 1) w terenach oznaczonych symbolem **MN** usługi można realizować w formie wydzielonych lokali użytkowych o powierzchni nieprzekraczającej 30% powierzchni całkowitej budynku;
- 2) nakaz sytuowania obiektów budowlanych zgodnie z nieprzekraczalną linią zabudowy, wyznaczoną i zwymiarowaną na rysunku planu;
- 3) dopuszcza się sytuowanie budynku w odległości 1,5 m od granicy działki budowlanej lub bezpośrednio przy tej granicy z zachowaniem pozostałych ustaleń planu oraz przepisów odrębnych;
- 4) zakaz stosowania pokryć dachowych z blach trapezowych i falistych;
- 5) zakaz stosowania okładzin elewacyjnych z paneli PCV;

6) zakaz lokalizacji blaszanych obiektów gospodarczych i blaszanych garaży.

#### **Rozdział 4.**

##### **Zasady ochrony środowiska, przyrody i krajobrazu oraz zasady kształtowania krajobrazu**

§ 5. 1. Ustala się zakaz lokalizacji przedsięwzięć mogących potencjalnie i zawsze znacząco oddziaływać na środowisko.

2. Ustala się wymóg zachowania wartości dopuszczalnych poziomów hałasu w środowisku, określonych w przepisach odrębnych:

- 1) dla terenów oznaczonych symbolem **MN i RM** – jak dla terenów zabudowy mieszkaniowej jednorodzinnej;
- 2) pozostałe tereny nie podlegają ochronie akustycznej.

3. Ustala się następujące zasady gospodarowania odpadami:

1) na obszarze objętym planem dopuszcza się magazynowanie odpadów jedynie przez ich wytwórcę, stosownie do przepisów odrębnych;

2) lokalizację miejsc magazynowania ww. odpadów należy określać w oparciu o przepisy odrębne.

4. Na obszarze objętym planem nie ustala się zasad kształtowania krajobrazu.

#### **Rozdział 5.**

##### **Zasady ochrony dziedzictwa kulturowego i zabytków, w tym krajobrazów kulturowych, oraz dóbr kultury współczesnej**

§ 6. Na obszarze planu odkryte w trakcie prowadzenia prac ziemnych przedmioty, co do których istnieje przypuszczenie, iż są zabytkami, objęte są ochroną wynikającą z przepisów odrębnych.

§ 7. W granicach obszaru objętego planem nie występują obiekty zaliczane do dóbr kultury współczesnej podlegające ochronie.

#### **Rozdział 6.**

##### **Wymagania wynikające z potrzeb kształtowania przestrzeni publicznych**

§ 8. Na obszarze objętym ustaleniami planu nie występują obszary przestrzeni publicznych, wymagające ich kształtowania.

#### **Rozdział 7.**

##### **Zasady kształtowania zabudowy oraz wskaźniki zagospodarowania terenu, maksymalna i minimalna intensywność zabudowy, minimalny udział procentowy powierzchni biologicznie czynnej, maksymalna wysokość zabudowy oraz linie zabudowy i gabaryty obiektów**

§ 9. 1. Dla terenu oznaczonego na rysunku planu symbolem **1.MN i 2.MN** ustala się:

1) nieprzekraczalna linia zabudowy zgodnie z rysunkiem planu, w odległości 6m od linii rozgraniczającej teren z drogami położonymi poza obszarem opracowania;

2) maksymalny wskaźnik zabudowy – 30% powierzchni działki budowlanej;

3) maksymalna i minimalna intensywność zabudowy jako wskaźnik powierzchni całkowitej zabudowy w odniesieniu do powierzchni działki budowlanej:

a) minimalny – 0,08

b) maksymalny – 0,6;

4) minimalny udział procentowy powierzchni biologicznie czynnej w odniesieniu do powierzchni działki budowlanej – 30;

5) maksymalna wysokość:

a) dla zabudowy mieszkaniowej – nie więcej niż 10m;

b) dla budynków gospodarczych i garaży – 5m;

6) dachy:

a) geometria:

- dachy dwu lub wielospadowe o symetrycznym układzie głównych połączeń dachowych,
  - kąt nachylenia głównych połączeń dachowych w granicach od 20° do 40°,
- c) pokrycie:
- dachówka ceramiczna lub cementowa,
  - dopuszcza się stosowanie materiałów dachówko podobnych o kolorze i fakturze imitującej matową dachówkę;
- 7) minimalna powierzchnia nowo wydzielanych działek budowlanych:
- a) dla terenu 1.MN - 800m<sup>2</sup>.
  - b) dla terenu 2.MN - 1000 m<sup>2</sup>.
3. Dla terenu oznaczonego na rysunku planu symbolem **3.ZL** ustala się zakaz zabudowy.
4. Dla terenu oznaczonego na rysunku planu symbolem **4.R, 8.R** ustala się zakaz zabudowy.
5. Dla terenu oznaczonego na rysunku planu symbolem **5.MN** ustala się:
- 1) nieprzekraczalna linia zabudowy zgodnie z rysunkiem planu, w odległości 6m od linii rozgraniczającej teren z drogą oznaczoną symbolem 6.KDW;
  - 2) maksymalny wskaźnik zabudowy – 30% powierzchni całkowitej działki budowlanej;
    - 1) maksymalna i minimalna intensywność zabudowy jako wskaźnik powierzchni całkowitej zabudowy w odniesieniu do powierzchni działki budowlanej:
      - a) minimalny – 0,06,
      - b) maksymalny – 0,3;
    - 2) minimalny udział procentowy powierzchni biologicznie czynnej w odniesieniu do powierzchni działki budowlanej – 35;
    - 3) maksymalna wysokość:
      - c) dla zabudowy mieszkaniowej – nie więcej niż 10m;
      - d) dla budynków gospodarczych i garaży – 5m;
  - 4) dachy:
    - a) geometria:
      - dachy dwu lub wielospadowe o symetrycznym układzie głównych połączeń dachowych,
      - kąt nachylenia głównych połączeń dachowych w granicach od 30° do 45°,
      - kąt nachylenia połączeń dachowych nie dotyczy lukarn, zadaszeń wejść do budynków oraz budynków usługowych, gospodarczych i garażowych;
    - b) pokrycie:
      - dachówka ceramiczna lub cementowa w kolorze czerwonym,
      - dopuszcza się stosowanie materiałów dachówko podobnych o kolorze i fakturze imitującej matową dachówkę ceramiczną;
  - 5) minimalna powierzchnia nowo wydzielanej działki budowlanej 1200m<sup>2</sup>.
5. Dla terenu oznaczonego symbolem **6.KDW** ustala się szerokość w liniach rozgraniczających 8m.
6. Dla terenu oznaczonego na rysunku planu symbolem **7.MN** ustala się:
- 1) nieprzekraczalna linia zabudowy zgodnie z rysunkiem planu, w odległości 6m od linii rozgraniczającej teren z drogą położoną poza granicami planu i oznaczoną symbolem *KD-L*;
  - 2) maksymalny wskaźnik zabudowy – 30% powierzchni całkowitej działki budowlanej;

- 3) maksymalna i minimalna intensywność zabudowy jako wskaźnik powierzchni całkowitej zabudowy w odniesieniu do powierzchni działki budowlanej:
    - a) minimalny – 0,08,
    - b) maksymalny – 0,6;
  - 4) minimalny udział procentowy powierzchni biologicznie czynnej w odniesieniu do powierzchni działki budowlanej – 35;
  - 5) maksymalna wysokość:
    - a) dla zabudowy mieszkaniowej nie więcej niż 10m,
    - b) dla budynków gospodarczych i garaży – 5m;
  - 6) dachy:
    - a) geometria:
      - dachy dwu lub wielospadowe o symetrycznym układzie głównych połaci dachowych,
      - kąt nachylenia głównych połaci dachowych w granicach od 25° do 45°,
      - kąt nachylenia połaci dachowych nie dotyczy lukarn, zadaszeń wejść do budynków oraz budynków gospodarczych i garażowych;
    - b) pokrycie:
      - dachówka ceramiczna lub cementowa w kolorze czerwonym,
      - dopuszcza się stosowanie materiałów dachówko podobnych o kolorze i fakturze imitującej matową dachówkę ceramiczną.
  - 7) minimalna powierzchnia nowo wydzielanej działki budowlanej 1000m<sup>2</sup>.
7. Dla terenu oznaczonego na rysunku planu symbolem **9.RM** ustala się:
- 1) nieprzekraczalna linia zabudowy zgodnie z rysunkiem planu, w odległości 6m od linii rozgraniczającej teren z drogą oznaczoną symbolem *KD-L*,
  - 2) maksymalny wskaźnik zabudowy – 40% powierzchni działki budowlanej;
  - 3) maksymalna i minimalna intensywność zabudowy jako wskaźnik powierzchni całkowitej zabudowy w odniesieniu do powierzchni działki budowlanej:
    - c) minimalny – 0,05,
    - d) maksymalny – 0,4;
  - 4) minimalny udział procentowy powierzchni biologicznie czynnej w odniesieniu do powierzchni działki budowlanej – 30;
  - 5) maksymalna wysokość zabudowy dla budynków mieszkalnych – dwie kondygnacje nadziemne w tym poddasze użytkowe, jednak nie więcej niż 10m;
  - 6) maksymalna wysokość budowli związanych z zabudową zagrodową – nie ustala się;
  - 7) dachy dla zabudowy mieszkaniowej:
    - a) dwu lub wielospadowe o symetrycznym układzie głównych połaci dachowych,
    - b) kąt nachylenia głównych połaci dachowych w granicach od 30° do 45°,
    - c) kąt nachylenia połaci dachowych nie dotyczy lukarn, zadaszeń wejść do budynków;
    - d) pokrycie dachówka ceramiczna lub cementowa, z dopuszczeniem stosowanie materiałów dachówko podobnych o kolorze i fakturze imitującej matową dachówkę;
  - 8) dachy w pozostałych obiektach budowlanych nie ustala się.

## **Rozdział 8.**

### **Granice i sposoby zagospodarowania terenów lub obiektów podlegających ochronie, ustalonych na**

**podstawie odrębnych przepisów, w tym terenów górniczych, a także obszarów szczególnego zagrożenia powodzią oraz obszarów osuwania się mas ziemnych, krajobrazów priorytetowych określonych w audycie krajobrazowym  
oraz w planach zagospodarowania przestrzennego województwa**

§ 10. 1. Tereny oznaczone symbolem 3.ZL, 4.R i 6.KDW znajdują się w:

- 1) obszarze szczególnego zagrożenia powodzią 1%;
  - 2) obszarze, na którym prawdopodobieństwo wystąpienia powodzi wynosi 0,2%;
2. Zasięg ww. obszaru określa rysunek planu.
3. Na obszarze objętym planem nie występują tereny górnicze, zagrożone osuwaniem się mas ziemnych oraz krajobraz priorytetowy, dla którego sporządzono audyt krajobrazowy.
4. Na obszarze objętym planem nie występują tereny zamknięte.

#### **Rozdział 9.**

##### **Szczegółowe zasady i warunki scalania i podziału nieruchomości**

§ 11. 1. Nie ustala się granic obszarów wymagających scaleń i podziałów nieruchomości.

2. Ustala się następujące zasady i warunki scalania i podziału nieruchomości:

- 1) minimalny front nowo wydzielanej działki, przylegającej do drogi - 20m,
- 2) ograniczenie ustalone w pkt 1 nie dotyczy działek położonych na łukach drogi lub w głębi terenu, do którego poprowadzono dojazd o min. szerokości 3,5 m, przy czym powierzchnia dojazdu wchodzi w skład powierzchni działki,
- 3) minimalna powierzchnia nowo wydzielanej działki budowlanej 1000m<sup>2</sup>;
- 4) dopuszcza się wydzielenie mniejszej działki wyłącznie w celu poprawy cech geometrycznych lub poprawy warunków zagospodarowania działki sąsiedniej,
- 5) kąt położenia granic działek w stosunku do pasa drogowego do którego przylega front działki 70° - 110°.

#### **Rozdział 10.**

##### **Szczególne warunki zagospodarowania terenów oraz ograniczenia w ich użytkowaniu, w tym zakaz zabudowy**

§ 12. 1. Tereny oznaczone symbolem 3.ZL, 4.R i 6.KDW położone są w granicach obszaru szczególnego zagrożenia powodzią, w granicach którego obowiązują ograniczenia w zagospodarowaniu zgodnie z przepisami odrębnymi.

2. W granicach terenów 3.ZL, 5.MN, 6.KDW, 7.MN i 8.R przebiega napowietrzna dystrybucyjna linia elektroenergetyczna średniego napięcia 20kV, dla której:

- 1) wyznacza się pas technologiczny o szerokości 22m, zgodnie z rysunkiem planu w granicach którego obowiązują przepisy odrębne;
- 2) w przypadku likwidacji, przeniesienia w inne miejsce lub po skablowaniu napowietrznej linii elektroenergetycznej, szerokość pasa technologicznego i ograniczenia wynikające z przepisów odrębnych, nie obowiązują.

#### **Rozdział 11.**

##### **Zasady modernizacji, rozbudowy i budowy infrastruktury oraz systemów komunikacji wraz z minimalną liczbą miejsc do parkowania w tym miejsc przeznaczonych na parkowanie pojazdów zaopatrzonych w kartę parkingową i sposób ich realizacji**

§ 13. 1. Obsługę komunikacyjną obszaru objętego planem ustala się istniejącymi i projektowanymi drogami.

2. Dla dróg wewnętrznych, nie wyznaczonych na rysunku planu, a dopuszczonych do realizacji, ustala się:

- 1) szerokość drogi w liniach rozgraniczających – minimum 6m;
- 2) dla drogi wewnętrznej nie posiadającej dwustronnego połączenia z układem dróg publicznych nakaz wyznaczenia placu do zawracania pojazdów, jak dla dróg dojazdowych, o wielkości wskazanej w przepisach odrębnych.

3. Ustala się następujące zasady realizacji miejsc parkingowych:

- 1) minimalna liczba miejsc parkingowych na działce budowlanej:
  - a) dla zabudowy mieszkaniowej jednorodzinnej – 2 miejsca na 1 lokal mieszkalny,
  - b) dla zabudowy usługowej – 2 miejsca na każde rozpoczęte 50 m<sup>2</sup> powierzchni użytkowej budynku,
- 2) minimalna ilość miejsc parkingowych przeznaczonych na parkowanie pojazdów zaopatrzonych w kartę parkingową:
  - a) w oznaczonych strefach ruchu ustala się zgodnie z przepisami odrębnymi;
  - b) 1 miejsce przy parkingach powyżej 5 stanowisk,
  - c) 2 miejsca przy parkingach powyżej 15 stanowisk.

§ 14. Ustala się następujące zasady modernizacji, rozbudowy i budowy infrastruktury technicznej:

1. Dopuszcza się budowę nowych dystrybucyjnych sieci wraz z niezbędnymi urządzeniami technicznymi związanymi z uzbrojeniem terenu na całym obszarze opracowania planu.

2. Nowe sieci infrastruktury technicznej prowadzić jako podziemne, za wyjątkiem przypadku braku warunków technicznych lub możliwości przeprowadzenia ich pod ziemią.

3. Dopuszcza się wymianę, rozbudowę i przebudowę wszystkich istniejących sieci dystrybucyjnych oraz urządzeń uzbrojenia terenu.

4. W zakresie gospodarowania **wodami opadowymi i roztopowymi** ustala się:

- 1) zagospodarowanie wód poprzez system kanalizacji deszczowej;
- 2) dopuszcza się odprowadzenie wód opadowych i roztopowych do gruntu zgodnie z obowiązującymi przepisami;
- 3) dopuszcza się retencjonowanie wód opadowych w celu ich zagospodarowania do celów gospodarczych.

5. W zakresie **zaopatrzenia w wodę** ustala się

- 1) dostawę wody z urządzeń i sieci wodociągowej, zgodnie z przepisami odrębnymi;
- 2) dla zapewnienia wody do celów przeciwpożarowych nakaz realizacji hydrantów zgodnie z obowiązującym w tym zakresie przepisami odrębnymi;
- 3) dopuszcza się stosowanie indywidualnych ujęć, zgodnie z przepisami odrębnymi;
- 4) zakaz stosowania indywidualnych ujęć wody w granicach obszaru szczególnego zagrożenia powodzią.

6. W zakresie **odprowadzania i oczyszczania ścieków bytowych i komunalnych** ustala się:

- 1) odprowadzanie do sieci kanalizacji sanitarnej;
- 2) dopuszcza się możliwość indywidualnego rozwiązania gospodarki ściekowej, zgodnie z przepisami odrębnymi, z zastrzeżeniem ustaleń zawartych w pkt. 3;
- 3) zakaz stosowania przydomowych oczyszczalni ścieków w granicach obszaru szczególnego zagrożenia powodzią.

7. W zakresie zaopatrzenia w **energię elektryczną** ustala się:

- 1) zasilanie w energię z istniejących i planowanych sieci dystrybucyjnych niskiego napięcia poprzez istniejące i projektowane stacje transformatorowe oraz linie NN;
- 2) zakazuje się lokalizacji urządzeń wytwarzających energię z odnawialnych źródeł energii wykorzystujących energię wiatru.

8. W zakresie **zaopatrzenia w gaz** dopuszcza się budowę dystrybucyjnej sieci gazowej w oparciu o obowiązujące przepisy szczególne w zakresie systemu gazowego.

9. W zakresie zaopatrzenia w **energię cieplną** ustala się:

- 1) stosowanie proekologicznych wysokosprawnych urządzeń grzewczych, charakteryzujących się brakiem lub niską emisją substancji do powietrza;

2) nakaz uwzględnienia wymogów wynikających z przepisów odrębnych i innych aktów prawa miejscowego w sprawie ograniczeń i zakazów w zakresie eksploatacji instalacji, w których następuje spalanie paliw.

10. W zakresie urządzeń **infrastruktury teletechnicznej** dopuszcza się lokalizację inwestycji z zakresu łączności publicznej – w rozumieniu i na zasadach określonych w przepisach odrębnych.

#### **Rozdział 12.**

#### **Sposoby i terminy tymczasowego zagospodarowania, urządzania i użytkowania terenów**

§ 15. Nie ustala się tymczasowych sposobów zagospodarowania terenu.

#### **Rozdział 13.**

#### **Przepisy końcowe**

§ 16. Ustala się stawkę procentową służącą naliczaniu opłaty, o której mowa w art. 36 ust. 4 ustawy o planowaniu i zagospodarowaniu przestrzennym w wysokości 30 %.

§ 17. Wykonanie uchwały powierza się Wójtowi Gminy Świdnica.

§ 18. Uchwała wchodzi w życie po upływie 14 dni od daty jej ogłoszenia w Dzienniku Urzędowym Województwa Dolnośląskiego.

Przewodnicząca Rady Gminy  
Świdnica



**Regina Adamska**

**Regina Adamska**



**UZASADNIENIE**  
do uchwały nr ~~XII/124~~.../2019  
Rady Gminy Świdnica  
z dnia 29 sierpnia 2019 r.

**w sprawie uchwalenia miejscowego planu zagospodarowania przestrzennego obszaru  
położonego we wsi Burkatów, gmina Świdnica**

Projekt miejscowego planu sporządzony został na podstawie uchwały nr L/451/2017 Rady Gminy Świdnica z dnia 23 listopada 2017 r. oraz uchwałą nr LV/503/2018 Rady Gminy Świdnica z dnia 2 marca 2018r., w sprawie przystąpienia do sporządzenia miejscowego planu zagospodarowania przestrzennego obszaru położonego we wsi Burkatów, gmina Świdnica. Stanowi on w swoich granicach zmianę miejscowego planu zagospodarowania przestrzennego wsi Burkatów, zatwierdzonego uchwałą Rady Gminy Świdnica nr XLVII/479/2005 dnia 29 grudnia 2005 r. (ogłoszonego w Dz. Urz. Woj. Dol. z dnia 1 lutego 2006r. Nr 20, poz. 336).

Obszar objęty planem miejscowym stanowi własność osób fizycznych, na wnioski których przystąpiono do sporządzenia miejscowego planu zagospodarowania przestrzennego, po pozytywnym zaopiniowaniu wniosków przez Komisję Rady Gminy właściwą do spraw gospodarki przestrzennej. Przed przystąpieniem do opracowania planu wykonano niezbędne analizy zasadności przystąpienia do sporządzenia planu i stopnia zgodności przewidywanych rozwiązań planu z ustaleniami Studium.

Właściciele działek wnioskowali o zmianę funkcji dla terenów przeznaczonych w obowiązującym planie pod: zieleni urządzonej, tereny rolnicze, tereny zabudowy mieszkaniowej jednorodzinnej.

Przedmiotowa zmiana planu zgodna jest z wynikami Analizy zmian w zagospodarowaniu przestrzennym Gminy Świdnica, zatwierdzonej uchwałą nr L/371/2013 Rady Gminy Świdnica z dnia 10 października 2013r. i stanowi obszary wskazane do objęcia planem jako lokalne zmiany – wg bieżących potrzeb gminy.

Obszar opracowania położony jest poza obszarem ruralistycznym układu wsi Burkatów i w jego granicach nie występują obiekty zabytkowe objęte ochroną.

Tereny oznaczone symbolem 3.ZL, 4.R, 5.MN, 6.KDW położone są częściowo w granicach obszaru szczególnego zagrożenia powodzią.

Na obszarze objętym planem nie występują tereny górnicze oraz zagrożone osuwaniem się mas ziemnych oraz tereny zamknięte.

Plan ustala zasady realizacji miejsc parkingowych w granicach działki budowlanej oraz ilość miejsc parkingowych dla pojazdów zaopatrzonej w kartę parkingową.

Zgodnie z przyjętymi w planie założeniami dopuszcza się trwałą adaptację, wymianę i rozbudowę wszystkich istniejących sieci oraz urządzeń uzbrojenia terenu.

Plan zapewnia optymalne wykorzystanie terenu, zgodnie z uwarunkowaniami własnościowymi, przyrodniczymi i ekologicznymi.

Oprócz ustaleń dotyczących możliwości zagospodarowania terenu wprowadza również ustalenia ukierunkowane na ochronę środowiska. W wyniku przeprowadzonej oceny na środowisko określono, że realizacja ustaleń planu może spowodować zmniejszenie powierzchni biologicznie czynnej w przypadku powstania nowej zabudowy, a także zmniejszenie infiltracji wód opadowych do wód podziemnych. Oceniono, że w przypadku nawet pełnej realizacji ustaleń projektu planu emisja tlenków węgla, pyłów i produktów spalania złożonych związków organicznych nie przekroczy dopuszczalnych norm. Należy zauważyć, że ustalenia projektu planu nie przyczynią się do istotnych zmian warunków środowiskowych dla terenów przyległych, przewidywane zmiany na terenach opracowania nie spowodują wzrostu zagrożenia środowiska.

Ustalenia zawarte w planie uwzględniają kierunki zmian w zagospodarowaniu przestrzennym określone w studium uwarunkowań i kierunków zagospodarowania przestrzennego gminy.

Do dokumentacji formalno prawnej planu zostały dołączone:

- Prognoza oddziaływania na środowisko dotycząca miejscowego planu zagospodarowania przestrzennego dla obszarów położonych we wsi Burkatów, gmina Świdnica;

– Prognoza skutków finansowych uchwalenia miejscowego planu zagospodarowania przestrzennego dla obszarów położonych we Burkatów, gmina Świdnica.

Wykonana w prognozie finansowej analiza, wykazała dodatni wynik finansowy przedsięwzięcia. Zgodnie z art. 17 pkt 1 i 2 ustawy o planowaniu i zagospodarowaniu przestrzennym podano do publicznej wiadomości o przystąpieniu do opracowania projektu planu i możliwości składania wniosków do ww. dokumentu. W okresie zbierania wniosków do planu, tj. 25 kwietnia 2018 r. nie wpłynęły żadne wnioski.

Stosowanie do wymogów art. 17 pkt 6 ustawy o planowaniu i zagospodarowaniu przestrzennym, a także zgodnie z przepisami odrębnymi projekt omawianego planu zostanie przekazany do opiniowania i uzgadniania.

Zgodnie z ustawą z dnia 3 lutego 1995r. o ochronie gruntów rolnych i leśnych (Dz. U. z 2017 poz. 1161), Wójt Gminy wystąpił z wnioskiem o uzyskanie zgody na zmianę przeznaczenia gruntów rolnych na cele nie rolnicze. Decyzją Gz.tr.602.451.2018 z dnia 24 kwietnia 2019r. Ministra Rolnictwa i Rozwoju Wsi wyraził zgodę na przeznaczenie na cele nierolnicze terenu oznaczonego symbolem 2.MN. Dla pozostałych terenów nie wyraził zgody w związku z czym w projekcie planu wprowadzono odpowiednie zmiany.

Na podstawie art. 17 pkt 11 ustawy o planowaniu i zagospodarowaniu przestrzennym oraz art. 39 ust. 1 ustawy z dnia 3 października 2008 r. o udostępnianiu informacji o środowisku i jego ochronie, udziale społeczeństwa w ochronie środowiska oraz o ocenach oddziaływania na środowisko, podano do publicznej wiadomości informację o wyłożeniu do publicznego wglądu projektu miejscowego planu zagospodarowania przestrzennego dla obszarów położonych we wsi Burkatów, gmina Świdnica wraz z prognozą oddziaływania na środowisko.

Wyłożenie trwało od 11 czerwca 2019 r. do 2 lipca 2019r. Dyskusja publiczna nad przyjętymi w projekcie planu miejscowego rozwiązaniami wyznaczona została na dzień 1 lipca 2019 r. W nieprzekraczalnym terminie 14 dni od dnia zakończenia okresu wyłożenia, tj. do dnia 16 lipca 2019 r., do projektu planu wpłynęły dwie uwagi. Rozstrzygnięcie uwag stanowi załącznik nr 2 do planu.

Wobec spełnienia wymogów formalnych w myśl przepisów ustawy z dnia 27 marca 2003 r. o planowaniu i zagospodarowaniu przestrzennym (Dz. U. z 2018r. poz. 1945 z późn. zm.) zaistniały okoliczności prawne pozwalające na uchwalenie planu i zakończenie procedury formalno-prawnej sporządzenia miejscowego planu zagospodarowania przestrzennego.

Mając powyższe na uwadze, zasadne jest w pełni uchwalenia przedmiotowego planu.

ZASTĘPCA WÓJTA  
*Bartłomiej Strózik*

RADCA PRAWNY  
*Jacek Wasyliszyn*  
WI-346

Załącznik nr 1A do uchwały nr  
Rady Gminy Świdnica z dnia

418/28

418/27

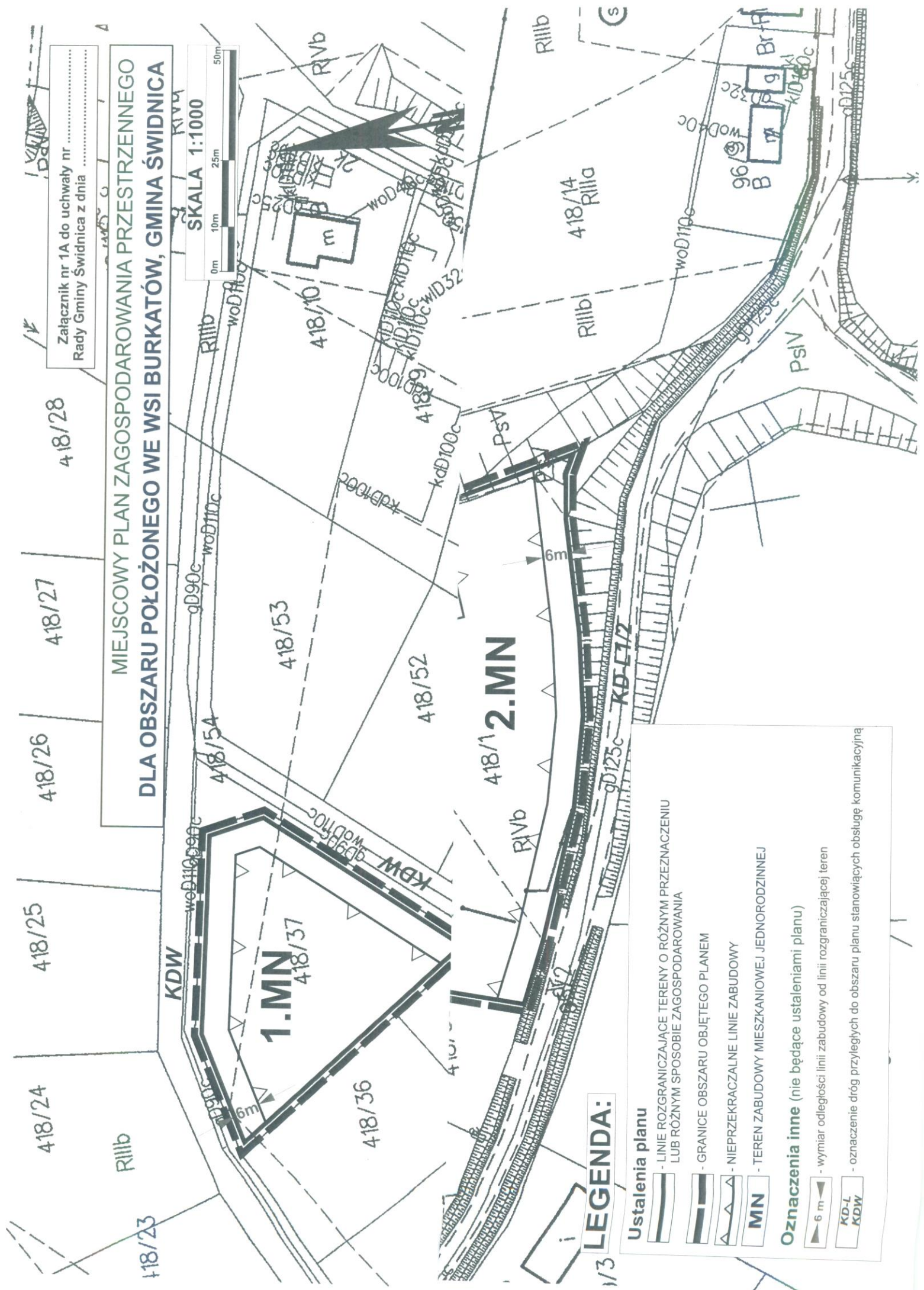
418/26

418/25

418/24

**MIEJSCOWY PLAN ZAGOSPODAROWANIA PRZESTRZENNEGO  
DLA OBSZARU POŁOŻONEGO WE WSI BURKATÓW, GMINA ŚWIDNICA**

SKALA 1:1000  
0m 10m 25m 50m



**1.MN**  
418/37

**418/1 2.MN**

**LEGENDA:**

**Ustalenia planu**

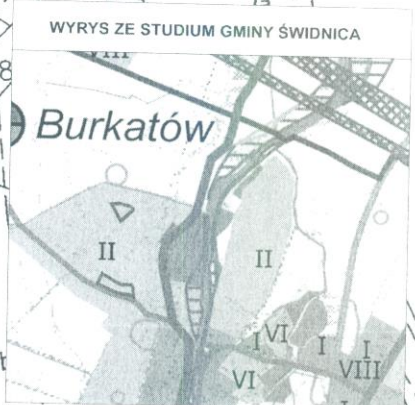
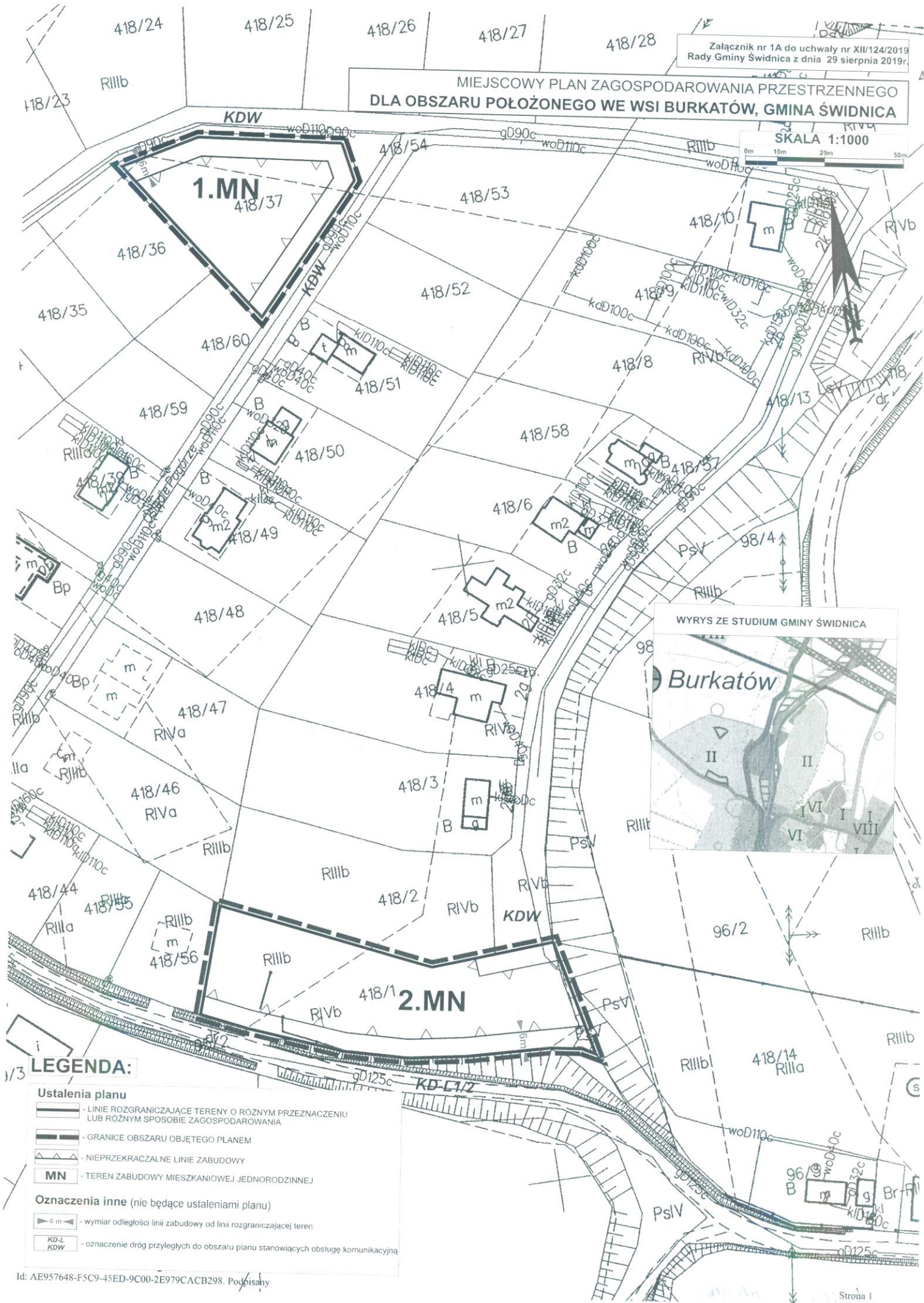
- LINIE ROZGRANICZAJĄCE TERENY O RÓŻNYM PRZEZNACZENIU LUB RÓŻNYM SPOSOBIE ZAGOSPODAROWANIA
- GRANICE OBSZARU OBJĘTEGO PLANEM
- NIEPRZEKRACZALNE LINIE ZABUDOWY
- TEREN ZABUDOWY MIESZKANIOWEJ JEDNORODZINNEJ

**Oznaczenia inne (nie będące ustaleniami planu)**

- 6 m - wymiar odległości linii zabudowy od linii rozgraniczającej teren
- KDW - oznaczenie dróg przyległych do obszaru planu stanowiących obsługę komunikacyjną

MIJSCOWY PLAN ZAGOSPODAROWANIA PRZESTRZENNEGO  
DLA OBSZARU POŁOŻONEGO WE WSI BURKATÓW, GMINA ŚWIDNICA

SKALA 1:1000

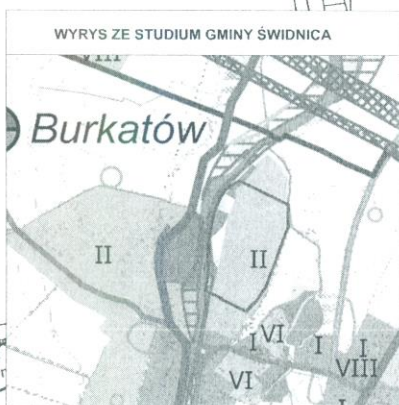
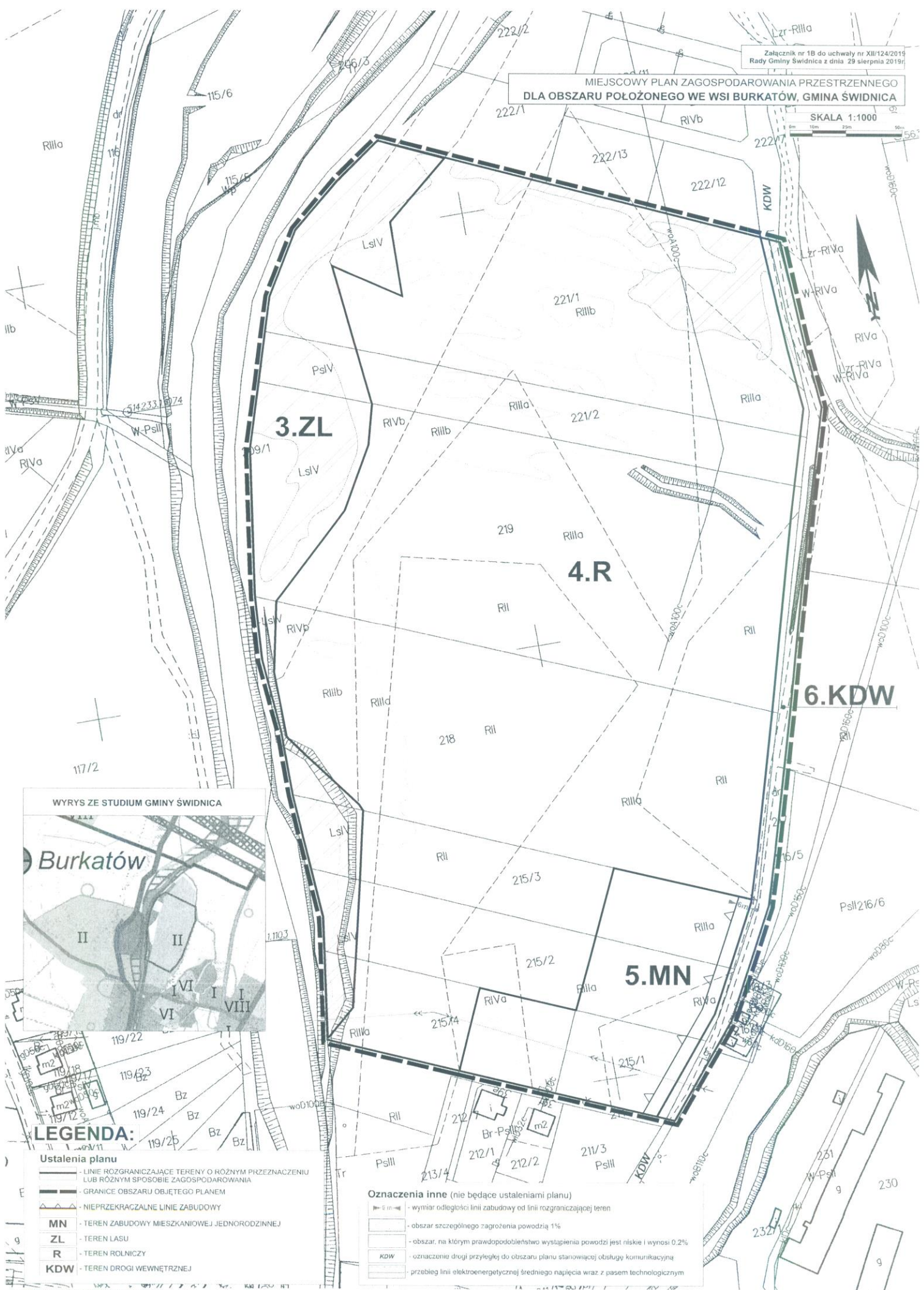


**LEGENDA:**

- Ustalenia planu**
- LINIE ROZGRANICZAJĄCE TERENY O RÓŻNYM PRZEZNACZENIU LUB RÓŻNYM SPOSOBIE ZAGOSPODAROWANIA
  - GRANICE OBSZARU OBJĘTEGO PLANEM
  - NIEPRZEKACZALNE LINIE ZABUDOWY
  - MN** - TEREN ZABUDOWY MIESZKANIOWEJ JEDNORODZINNEJ
- Oznaczenia inne (nie będące ustaleniami planu)**
- wymiar odległości linii zabudowy od linii rozgraniczającej teren
  - oznaczenie dróg przyległych do obszaru planu stanowiących obsługę komunikacyjną

MIEJSCOWY PLAN ZAGOSPODAROWANIA PRZESTRZENNEGO  
DLA OBSZARU POŁOŻONEGO WE WSI BURKATÓW, GMINA ŚWIDNICA

SKALA 1:1000



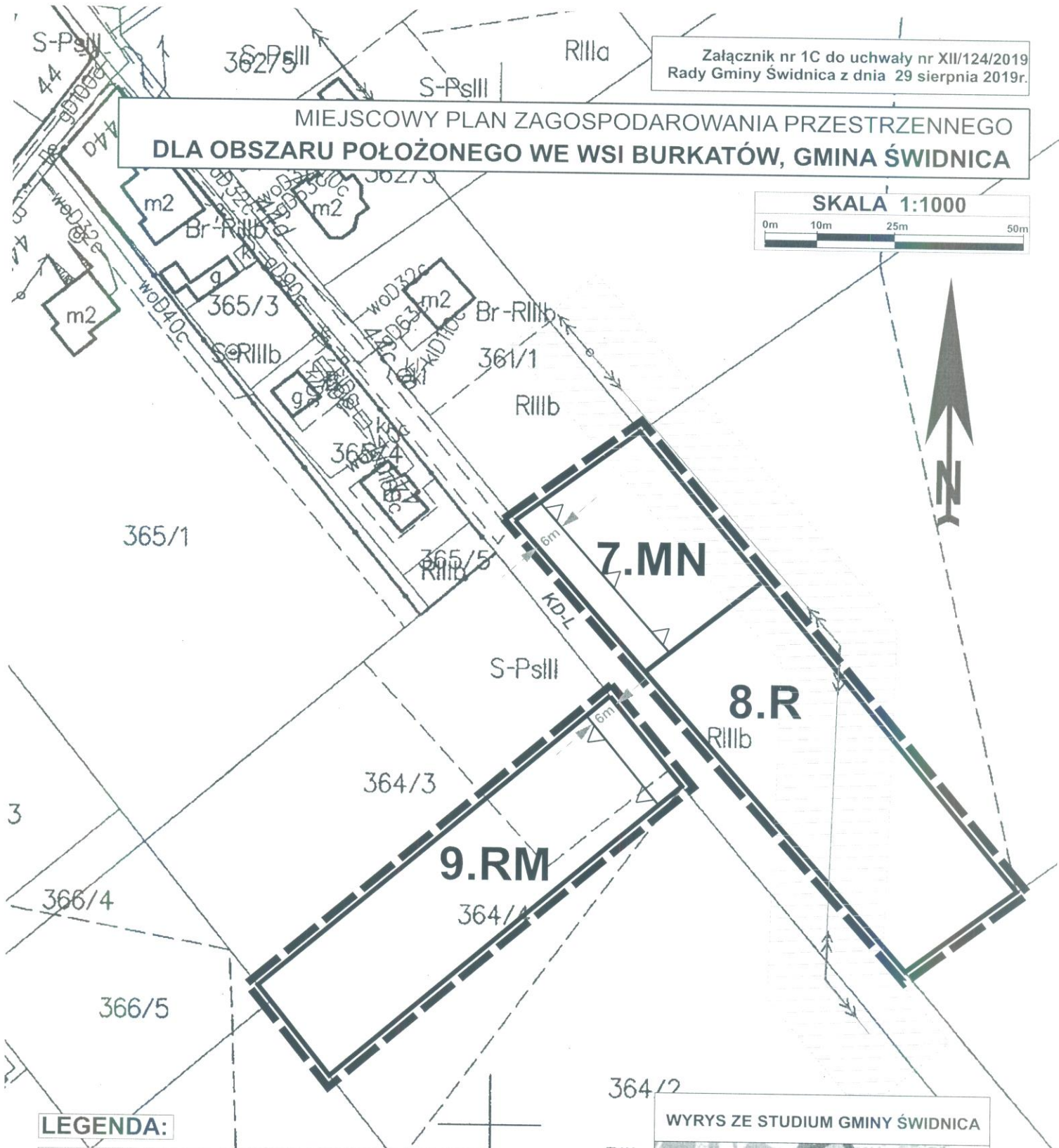
**LEGENDA:**

- Ustalenia planu**
- LINIE ROZGRANICZAJĄCE TERENY O RÓŻNYM PRZEZNACZENIU LUB RÓŻNYM SPOSOBIE ZAGOSPODAROWANIA
  - GRANICE OBSZARU OBJĘTEGO PLANEM
  - ▲▲▲ NIEPRZEKRAGAZALNE LINIE ZABUDOWY
  - MN** - TEREN ZABUDOWY MIESZKANIOWEJ JEDNORODZINNEJ
  - ZL** - TEREN LASU
  - R** - TEREN ROLNICZY
  - KDW** - TEREN DROGI WEWNĘTRZNEJ

- Oznaczenia inne (nie będące ustaleniami planu)**
- wymiar odległości linii zabudowy od linii rozgraniczającej teren
  - obszar szczególnego zagrożenia powodzią 1%
  - obszar, na którym prawdopodobieństwo wystąpienia powodzi jest niskie i wynosi 0,2%
  - KDW** - oznaczenie drogi przyległej do obszaru planu stanowiącej obsługę komunikacyjną
  - przebieg linii elektroenergetycznej średniego napięcia wraz z pasem technologicznym

# MIEJSCOWY PLAN ZAGOSPODAROWANIA PRZESTRZENNEGO DLA OBSZARU POŁOŻONEGO WE WSI BURKATÓW, GMINA ŚWIDNICA

SKALA 1:1000



## LEGENDA:

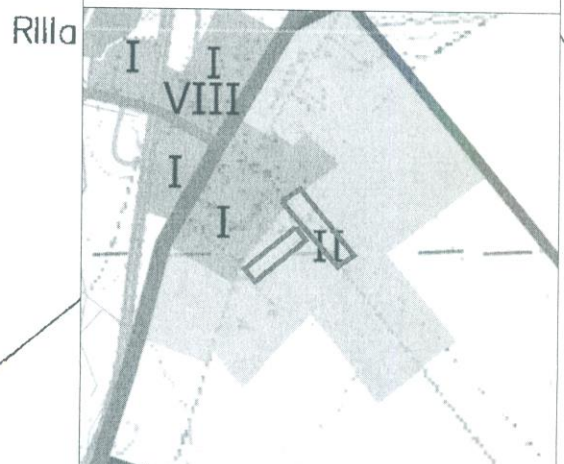
### Ustalenia planu

- LINIE ROZGRANICZAJĄCE TERENY O RÓŻNYM PRZEZNACZENIU LUB RÓŻNYM SPOSOBIE ZAGOSPODAROWANIA
- GRANICE OBSZARU OBJĘTEGO PLANEM
- NIEPRZEKRACZALNE LINIE ZABUDOWY
- MN** - TEREN ZABUDOWY MIESZKANIOWEJ JEDNORODZINNEJ
- RM** - TEREN ZABUDOWY ZAGRODOWEJ
- R** - TEREN ROLNICZY

### Oznaczenia inne (nie będące ustaleniami planu)

- wymiar odległości linii zabudowy od linii rozgraniczającej teren
- KD-L** - oznaczenie drogi przyległej do obszaru planu stanowiącej obsługę komunikacyjną
- przebieg linii elektroenergetycznej średniego napięcia wraz z pasem technologicznym

## WYRYS ZE STUDIUM GMINY ŚWIDNICA



Załącznik Nr 2 do uchwały Nr XII/124/2019

Rady Gminy Świdnica

z dnia 29 sierpnia 2019 r.

**Rozstrzygnięcie o sposobie rozpatrzenia uwag do planu zagospodarowania przestrzennego obszarów położonych we wsi Burkatów, gmina Świdnica**

Do projektu miejscowego planu zagospodarowania przestrzennego obszarów położonych we wsi Burkatów, gmina Świdnica, w ustawowo przyjętym terminie wpłynęły dwie uwagi. Jedna uwaga została uwzględniona przez Wójta Gminy. W związku z powyższym Rada Gminy Świdnica nie dokonuje rozstrzygnięcia w jej sprawie.

Rada Gminy postanawia nie uwzględnić uwagi wniesionej w dniu 15 lipca 2019 r. przez Romualda Konarskiego, zam. Burkatów 1i, 58-100 Świdnica, dotyczącej przeznaczenia działki nr 221/1 obręb Burkatów pod zabudowę zagrodową.

**UZASADNIENIE:**

Obszar o łącznej powierzchni ok. 9 ha, w którym zlokalizowana jest działka nr 221/1, położony jest pomiędzy dwoma terenami, które w obecnie obowiązujących miejscowych planach przeznaczone są już pod zabudowę mieszkaniową i częściowo w ten sposób zagospodarowane. Mając na uwadze, że działka nr 221/1 bezpośrednio przylega do terenów już przeznaczonych pod zabudowę mieszkaniową jednorodzinną i położona jest w kompleksie działek, które zgodnie ze studium uwarunkowań i kierunków zagospodarowania przestrzennego zlokalizowane są w granicach obszaru dominującej zabudowy mieszkaniowej, uwagi nie uwzględniono.

Załącznik Nr 3 do uchwały Nr XII/124/2019

Rady Gminy Świdnica

z dnia 29 sierpnia 2019 r.

**Rozstrzygnięcie o sposobie realizacji zapisanych w planie zagospodarowania przestrzennego obszarów położonych we wsi Burkatów, gmina Świdnica, inwestycji z zakresu infrastruktury technicznej, które należą do zadań własnych gminy oraz zasadach ich finansowania.**

Inwestycje z zakresu infrastruktury technicznej, które należą do zadań własnych gminy, będą finansowane z budżetu gminy, a także ze środków zewnętrznych.