

# MAPA DO CELÓW PROJEKTOWYCH

Skala 1:500  
 województwo: dolnośląskie  
 powiat: świdnicki  
 miasto: Świdnica  
 jednostka ewidencyjna: 021901\_1, Świdnica  
 obręb: 0005, ZACHÓD  
 dz.: 1103

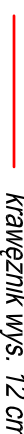






Ukl. odniesienia: "2000"  
 - pozorny: "Kronstadt 86"  
 - wysokościowy: GKIV.4020.1.611.2017  
 Nie ustalono słuszności gruntowych.  
 Opracowano: 06.04.2017  
 Sporządzono: 06.04.2017  
 W obszarze oznaczonym linią - - - - -  
 potwierdzono w terenie aktualność mapy zasadniczej.

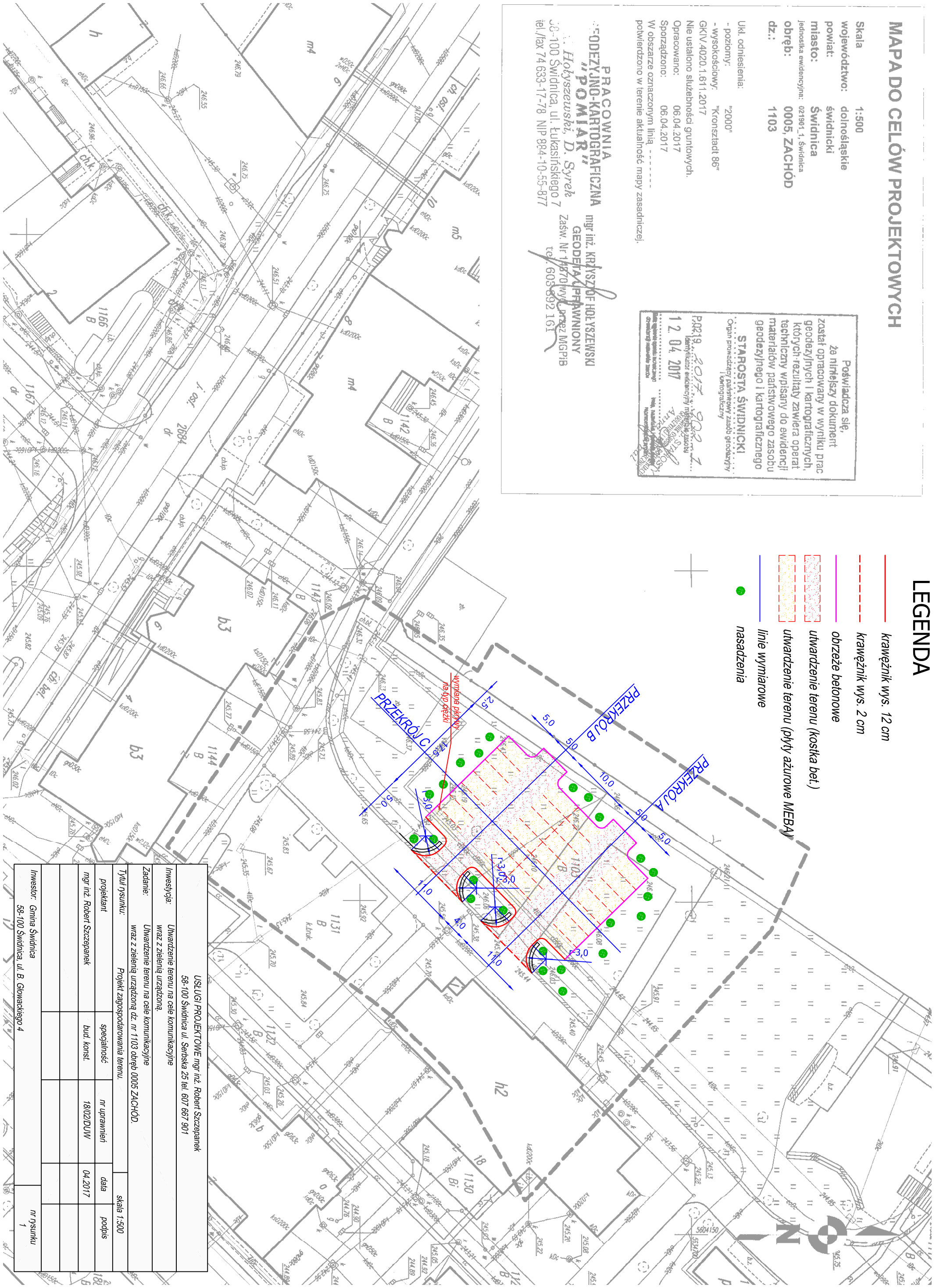
Poswiadcza się,  
 że niniejszy dokument  
 został opracowany w wyniku prac  
 geodezyjnych i kartograficznych,  
 których rezultaty zawiera operat  
 techniczny wpisany do ewidencji  
 materiałów państwowego zasobu  
 geodezyjnego i kartograficznego  
**STAROSTA ŚWIDNICKI**  
 Organ prowadzący państwowy zasób geodezyjny  
 i kartograficzny

PR.19.2017.902.1  
 12.04.2017  
 Starosta Świdnicki

**PRACOWNIA  
 GEODEZYJNO-KARTOGRAFICZNA  
 "POMIAR"**  
 mgr inż. KRYSZTOF HOŁYSZEWSKI  
 Hólyszewska, D. Syrek  
 ul. Łukasieńskiego 7  
 58-100 Świdnica, tel./fax 74 633-17-78 NIP 884-10-55-877  
 Zasw. Nr 14870 wyw. przez MGPIB  
 tel. 603 692 161

## LEGENDA

-  krawężnik wys. 12 cm
-  krawężnik wys. 2 cm
-  obrzeże betonowe
-  utwardzenie terenu (kostka bet.)
-  utwardzenie terenu (płyty azurowe MEBAY)
-  linie wymiarowe
-  nasadzenia



<b>USŁUGI PROJEKTOWE</b> mgr inż. Robert Szczepanek			
58-100 Świdnica ul. Serbska 25 tel. 607 667 901			
<b>Investycja:</b>	Utworzenie terenu na cele komunikacyjne wraz z zielenią urządzonej.		
<b>Zadanie:</b>	Utworzenie terenu na cele komunikacyjne wraz z zielenią urządzonej.		
<b>Tytuł rysunku:</b>	Projekt zagospodarowania terenu.	skala 1:500	
<b>projektant</b>	specjalność	m uprawnień	data podpis
mgr inż. Robert Szczepanek	bud. konst.	18/02/DUW	04.2017
<b>Investor:</b> Gmina Świdnica	58-100 Świdnica, ul. Gowackiego 4		nr rysunku
			1