

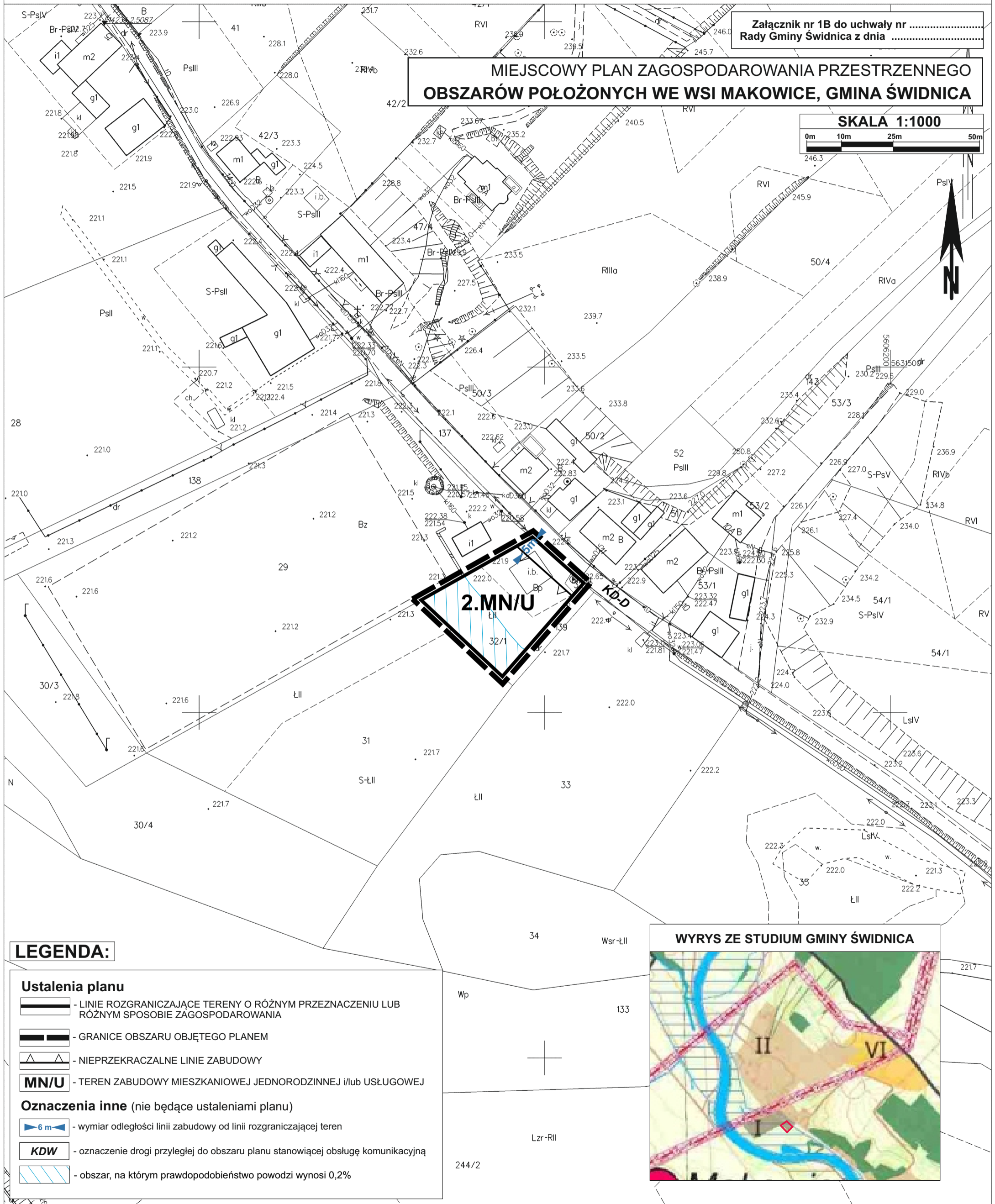
KOPIA MAPY ZASADNICZEJ
Sekcje mapy: 5.142.34.17.3; 5.142.34.17.1
obr. Makowice 0015: dz. 32/1

SKALA 1:1000

Załącznik nr 1B do uchwały nr
Rady Gminy Świdnica z dnia




MIEJSCOWY PLAN ZAGOSPODAROWANIA PRZESTRZENNEGO
OBSZARÓW POŁOŻONYCH WE WSI MAKOWICE, GMINA ŚWIDNICA

SKALA 1:1000
0m 10m 25m 50m





LEGENDA:

Ustalenia planu

-  - LINIE ROZGRANICZAJĄCE TERENY O RÓŻNYM PRZEZNACZENIU LUB RÓŻNYM SPOSOBIE ZAGOSPODAROWANIA
-  - GRANICE OBSZARU OBJĘTEGO PLANEM
-  - NIENAPRZEKRACZALNE LINIE ZABUDOWY
- MN/U** - TEREN ZABUDOWY MIESZKANIOWEJ JEDNORODZINNEJ i/lub USŁUGOWEJ

Oznaczenia inne (nie będące ustaleniami planu)

-  6 m - wymiar odległości linii zabudowy od linii rozgraniczającej teren
- KDW** - oznaczenie drogi przyległej do obszaru planu stanowiącej obsługę komunikacyjną
-  - obszar, na którym prawdopodobieństwo powodzi wynosi 0,2%

WYRYS ZE STUDIUM GMINY ŚWIDNICA

