

**RADA GMINY
ŚWIDNICA**

Uchwała nr IX/46/2009
Rady Gminy Świdnica
z dnia 18 kwietnia 2009

w sprawie przeznaczenia do sprzedaży w formie przetargu nieograniczonego nieruchomości niezabudowanej stanowiącej własność Gminy Świdnica.

Na podstawie art. 18 ust. 2 pkt 9 lit. „a” ustawy z dnia 8 marca 1990 roku o samorządzie gminnym (Dz. U. z 2001 r. Nr 142, poz.1591 z późn. zm.), art. 13 ust. 1, art. 37 ust. 1, art. 40 ust. 3 ustawy z dnia 21 sierpnia 1997 roku o gospodarce nieruchomościami (Dz. U. z 2004 r. Nr 261, poz. 2603 z późn. zm.) oraz Rozporządzenia Rady Ministrów z dnia 14 września 2004 roku w sprawie sposobu i trybu przeprowadzania przetargów oraz rokowań na zbycie nieruchomości (Dz. U. Nr 207, poz. 2108) uchwala się, co następuje:

§1. Przeznacza się do sprzedaży w formie przetargu nieograniczonego nieruchomości niezabudowane, działki nr 57/3 i 57/4 o ogólnej powierzchni 0,48 ha położone na terenie wsi Modliszów.

§2. Wykonanie uchwały powierza się Wójtowi Gminy Świdnica.

§3. Uchwała wchodzi w życie z dniem podjęcia.

PRZEWODNICZĄCY
Rady Gminy Świdnica
Henryk Sara


Uzasadnienie
do uchwały nr 1X/46/2007
Rady Gminy Świdnica
z dnia 18 kwietnia 2007


w sprawie przeznaczenia do sprzedaży w formie przetargu nieograniczonego nieruchomości niezabudowanej stanowiącej własność Gminy Świdnica.

Uchwała została przygotowana w związku z koniecznością realizacji zaplanowanych na 2007 rok dochodów budżetu ze sprzedaży składników majątkowych gminy. Sprzedaż przedmiotowej nieruchomości przysporzy gminie również dodatkowego dochodu z tytułu wzrostu podatku od nieruchomości.

Nieruchomości nr 57/3 i 57/4 o ogólnej powierzchni 0,48 ha położona na terenie wsi Modliszów nie są obciążone umową dzierżawy.

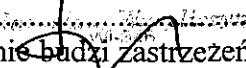
Sporządziła:


Halina Dziędzic


ZASTĘPCA WÓJTY

Zbigniew Kaniński

RADCA PRAWNY


projekt nie budzi zastrzeżeń/

POWIATOWE BIURO GEODEZJI
I KATASTRU W ŚWIDNICY
ul. Parkowa 2, 58-100 Świdnica
tel. 074-852-15-19
NIP 884-22-61-662

Województwo: DOLNOŚLĄSKIE
Powiat: ŚWIDNICKI
Gmina: ŚWIDNICA
Miejscowość: MODLISZÓW
Jednostka ewidencyjna: 021907_2, ŚWIDNICA
Obręb: Nr 0017, MODLISZÓW

Nr kancelaryjny: ...1241/07.....

WYPIS Z REJESTRU GRUNTÓW

Nr jednostki rejestrowej G.23
Pozycja kartoteki budynków: 021907_2.0017.G23

KW20652

GOSPODAROWANIE ZASOBEM NIERUCHOMOŚCI SP ORAZ GMENNYMI, POWIATOWYMI I WOJEWÓDZKIMI ZASOBAMI NIERUCHOMOŚCI:

URZĄD GMINY
Adres: 58-100 ŚWIDNICA, BARTOSZA GŁOWACKIEGO 4
Udział : 1/1

WŁASNOŚĆ :

GMINA ŚWIDNICA
Adres:
Udział : 1/1

Arkuszy mapy	Numer działki	Bliższe określenie położenia	Opisy użytków	Oznaczenie użytków i konturów klasyfikacyjnych	Powierzchnia		Nr Księgi Wieczystej lub oznaczenie innych dokumentów	
					użytków w ha	działki w ha		
1	57/3	58-114 MODLISZÓW	Sad	S-RIVb	0.10	0.10	KW20652	
Id dz : 021907_2.0017.57/3 Wartość : - (-)					Razem :	0.10	0.10	

Wypis zawiera dane według stanu na dzień: 2007-02-15

Adnotacje- Informacje o danych ewidencyjnych, które nie spełniają
wymogów rozporządzenia oraz standardów technicznych

DOKUMENT NINIEJSZY JEST PRZEZNACZONY DO
DOKONYWANIA WPISU W KSIĘDZE WIECZYSTEJ.

Sporządził(a): ANNA FORNAL

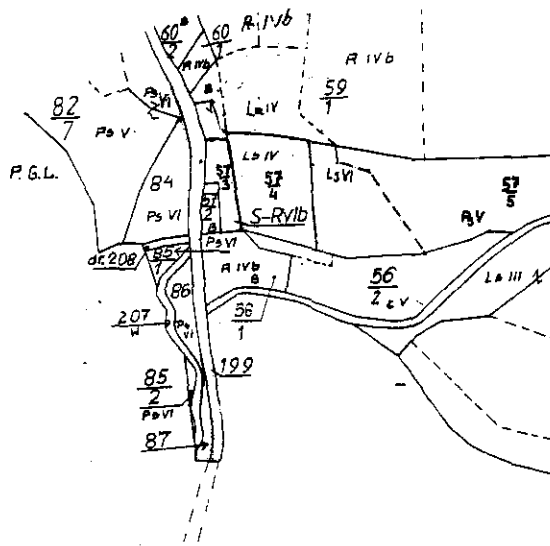


Z LB. STAROSTY
Z-00 DYPLEŃCÓW
Powiat Modliński


(Imię i nazwisko osoby reprezentującej organ)
15 lutego 2007

WYRYS Z MAPY EWIDENCYJNEJ

Skala 1 : 5000



Dokument niniejszy jest przeznaczony do dokonywania wpisu w księdze wieczyste:



Zus. ST/2187/
Z-od 07.08.2010

Paulina Kozłowska

--- granica działek