

**RADA GMINY  
ŚWIDNICA**

Uchwała nr IX/49/2007  
Rady Gminy Świdnica  
z dnia 18 kwietnia 2007

w sprawie przeznaczenia do sprzedaży bezprzetargowej gruntu położonego na terenie Gminy Świdnica dla właściciela przyległych działek.

Na podstawie art. 18 ust. 2 pkt. 9 lit. „a” ustawy z dnia 8 marca 1990 roku o samorządzie gminnym ( Dz. U. z 2001 r. Nr 142, poz. 1591 z późn. zm. ), art. 13 ust. 1, art. 37 ust. 2 pkt. 6 ustawy z dnia 21 sierpnia 1997 roku o gospodarce nieruchomościami ( Dz. U. z 2004 r. Nr 261 poz. 2603 z późn. zm.) uchwała się, co następuje:

- §1. Przeznacza się do sprzedaży bezprzetargowej nieruchomości stanowiące własność Gminy Świdnica położone we wsi Witoszów Górny, działka nr 221/3 o powierzchni 0,0024 ha oraz działka nr 221/4 o powierzchni 0,0078 ha, dla Państwa Beaty i Jana Macieja Goc. Działki przeznaczone zostaną na poprawienie warunków zagospodarowania przyległej działki nr 221/2 będącej własnością Państwa Beaty i Jana Macieja Goc.
- §2. Wykonanie uchwały powierza się Wójtowi Gminy Świdnica.
- §3. Uchwała wchodzi w życie z dniem podjęcia.

PRZEWODNICZĄCY  
Rady Gminy Świdnica  
*Henryk Sara*

**Uzasadnienie**  
**do uchwały nr 18/49/2007**  
**Rady Gminy Świdnica**  
**z dnia 18 kwietnia 2007**

w sprawie przeznaczenia do sprzedaży bezprzetargowej gruntu położonego na terenie Gminy Świdnica dla właściciela przyległych działek.

Uchwała została przygotowana w związku z koniecznością realizacji zaplanowanych na 2007 rok dochodów budżetu, pochodzących ze sprzedaży składników majątkowych gminy. Sprzedaż przedmiotowej nieruchomości przysporzy gminie również dodatkowego dochodu z tytułu wzrostu podatku od nieruchomości.

Nieruchomości nr 221/3 o powierzchni 0,0024 ha i 221/4 o powierzchni 0,0078 ha położone na terenie wsi Witoszów Górny zostaną przeznaczona na powiększenie działki nr 221/2 będącej własnością Państwa Państwa Beaty i Jana Macieja Goc.

ZASTĘPCA WOLITA  
*Zbigniew K...*

Sporządziła:

*Halina Dziędzic*  
Halina Dziędzic

**RADCA PRAWNY**

*Janusz Wasyliszyn*  
/projekt nie budzi zastrzeżeń/

POWIATOWE BIURO GEODEZJI  
I KATASTRU W ŚWIDNICY  
ul. Parkowa 2, 58-100 Świdnica  
tel. 074-852-15-19  
NIP 884-22-61-662

Województwo: DOLNOŚLĄSKIE  
Powiat: ŚWIDNICKI  
Gmina: ŚWIDNICA  
Miejscowość: WITOSZÓW GÓRNY  
Jednostka ewidencyjna: 021907\_2, ŚWIDNICA  
Obręb: Nr 0030, WITOSZÓW GÓRNY

Nr kancelaryjny: ...8320/06.....

## WYPIS Z REJESTRU GRUNTÓW

Nr jednostki rejestrowej: G.166  
Pozycja kartoteki budynków: 021907\_2.0030.G166

KW34694

GOSPODAROWANIE ZASOBEM NIERUCHOMOŚCI SP ORAZ GMINNYMI, POWIATOWYMI I WOJEWÓDZKIMI  
ZASOBAMI NIERUCHOMOŚCI :

URZĄD GMINY  
Adres: 58-100 ŚWIDNICA, BARTOSZA GŁOWACKIEGO 4  
Udział : 1/1

WŁASNOŚĆ :

GMINA ŚWIDNICA  
Adres:  
Udział : 1/1

Arkusze mapy	Numer działki	Blizsze określenie położenia	Opisy użytków	Oznaczenie użytków i konturów klasyfikacyjnych	Powierzchnia		Nr Księgi Wieczystej lub oznaczenie innych dokumentów	
					użytków w ha	działki w ha		
2	221/3	58-100 WITOSZÓW GÓRNY	Użytki rolne zabudowane	B-PsIV	0.0024	0.0024	KW34694	
Id dz : 021907_2.0030.221/3 Wartość : - (-)					Razem :	0.0024	0.0024	

Wypis zawiera dane według stanu na dzień: 2006-12-15

Adnotacje- Informacje o danych ewidencyjnych, które nie spełniają  
wymogów rozporządzenia oraz standardów technicznych

DOKUMENT NINIEJSZY JEST PRZEZNACZONY DO  
DOKONYWANIA WPISU W KSIĘDZE WIECZYTEJ.



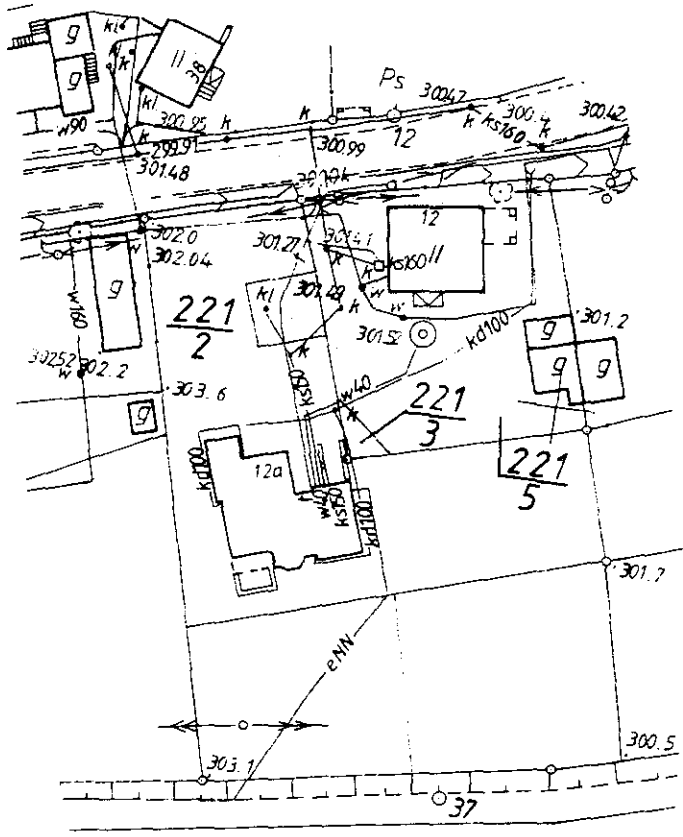
Sporządził(a): ANNA FORNAL




Zuz. B. KOSTY  
Z-00 01/2006/024  
Patrycja Kosińska

(Imię i nazwisko osoby reprezentującej organ)  
15.12.2006

RYSUNEK POBOCZNY  
SKALA 1:1000



Dokument niniejszy jest  
przeznaczony  
do dokonywania  
wpisu w księdze wieczystej.



Z UCZESTWILI  
Z-00 BY ANTURA  
Ewentualnie

POWIATOWE BIURO GEODEZJI  
I KATASTRU W ŚWIDNICY  
ul. Parkowa 2, 58-100 Świdnica  
tel. 074-852-15-19  
NIP 884-22-61-662

Województwo: DOLNOŚLĄSKIE  
Powiat: ŚWIDNICKI  
Gmina: ŚWIDNICA  
Miejscowość: WITOSZÓW GÓRNY  
Jednostka ewidencyjna: 021907\_2, ŚWIDNICA  
Obręb: Nr 0030, WITOSZÓW GÓRNY

Nr kancelaryjny: .....8319/06.....

## WYPIS Z REJESTRU GRUNTÓW

Nr jednostki rejestrowej: G.166  
Pozycja kartoteki budynków: 021907\_2.0030.G166

KW34694

GOSPODAROWANIE ZASOBEM NIERUCHOMOŚCI SP ORAZ GMINNYMI, POWIATOWYMI I WOJEWÓDZKIMI  
ZASOBAMI NIERUCHOMOŚCI :

URZĄD GMINY  
Adres: 58-100 ŚWIDNICA, BARTOSZA GŁOWACKIEGO 4  
Udział : 1/1

WŁASNOŚĆ :

GMINA ŚWIDNICA  
Adres:  
Udział : 1/1


Arkusze mapy	Numer działki	Bliższe określenie położenia	Opisy użytków	Ozna- czenie użytków i konturów klasyfi- kacyjnych	Powierzchnia		Nr Księgi Wieczystej lub oznaczenie innych dokumentów	
					użytków w ha	działki w ha		
2	221/4	58-100 WITOSZÓW GÓRNY	Użytki rolne zabudowane	B-PsIV	0.0078	0.0078	KW34694	
Id dz : 021907_2.0030.221/4 Wartość : - (-).					R a z e m :	0.0078	0.0078	

Wypis zawiera dane według stanu na dzień: 2006-12-13

Adnotacje- Informacje o danych ewidencyjnych, które nie spełniają  
wymogów rozporządzenia oraz standardów technicznych

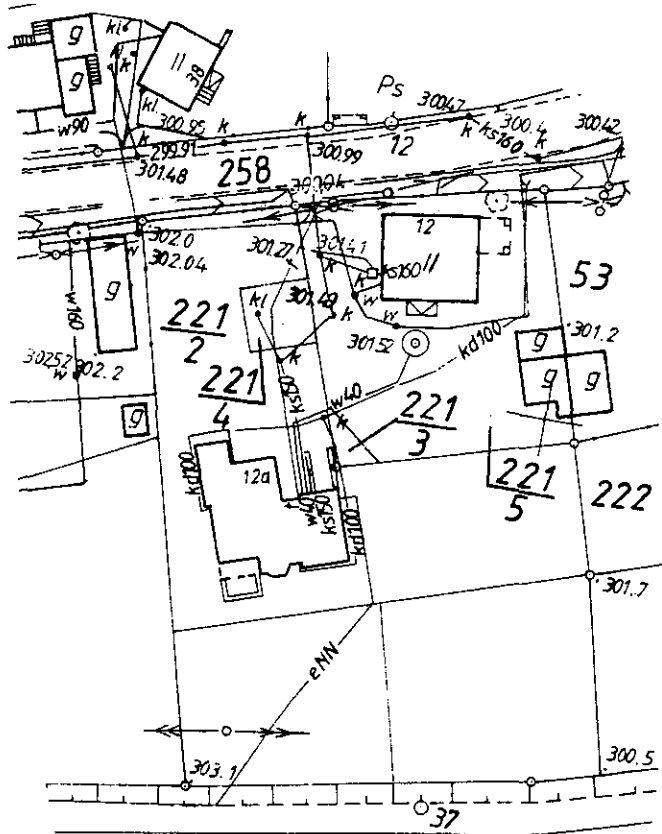
DOKUMENT NINIEJSZY JEST PRZEZNACZONY DO  
DOKONYWANIA WPISU W KSIĘDZE WIECZYSTEJ.

Sporządził(a): ANNA FORNAL



Z up. STAROSTY  
Z-ca DYREKTORA  
Paweł Kaśków  
(Imię i nazwisko osoby reprezentującej organ)  
13.12.2006

RYSUNEK POBOCZNY  
SKALA 1:1000



Dokument niniejszy jest  
przeznaczony  
do dokonywania  
wzajmu w księdze wieczystej.



Z up. STARGOŚTY  
Z-CO DYREKTORA

*Paweł Kaśków*