

**RADA GMINY
ŚWIDNICA**

**Uchwała nr XII\67\2007
Rady Gminy Świdnica
z dnia 31 maja 2007r.**

w sprawie przeznaczenia do sprzedaży w formie przetargu nieograniczonego nieruchomości niezabudowanej stanowiącej własność Gminy Świdnica.

Na podstawie art. 18 ust. 2 pkt 9 lit. „a” ustawy z dnia 8 marca 1990 roku o samorządzie gminnym (Dz. U. z 2001 r. Nr 142, poz.1591 z późn. zm.), art. 13 ust. 1, art. 37 ust. 1, art. 40 ust. 3 ustawy z dnia 21 sierpnia 1997 roku o gospodarce nieruchomościami (Dz. U. z 2004 r. Nr 261, poz. 2603 z późn. zm.) oraz Rozporządzenia Rady Ministrów z dnia 14 września 2004 roku w sprawie sposobu i trybu przeprowadzania przetargów oraz rokowań na zbycie nieruchomości (Dz. U. Nr 207, poz. 2108) uchwała się, co następuje:

§1. Przeznacza się do sprzedaży w formie przetargu nieograniczonego nieruchomość niezabudowaną, działkę nr 119 o powierzchni 0,10 ha położoną na terenie wsi Gogołów.

§2. Wykonanie uchwały powierza się Wójtowi Gminy Świdnica.

§3. Uchwała wchodzi w życie z dniem podjęcia.

PRZEWODNICZĄCY
Rady Gminy Świdnica
Henryk Sara

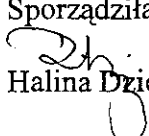
**Uzasadnienie
do uchwały nr XII/67/2007
Rady Gminy Świdnica
z dnia 31 maja 2007 r.**

w sprawie przeznaczenia do sprzedaży w formie przetargu nieograniczonego nieruchomości niezabudowanej stanowiącej własność Gminy Świdnica.

Uchwała została przygotowana w związku z koniecznością realizacji zaplanowanych na 2007 rok dochodów budżetu, pochodzących ze składników majątkowych gminy. Sprzedaż przedmiotowej nieruchomości przysporzy gminie również dodatkowych dochodów z tytułu wzrostu wpływów z podatku od nieruchomości.

Nieruchomość nr 119 o pow. 0,10 ha położona we wsi Gogołów jest obciążona umową dzierżawy do 06.12.2007 r..


Sporządziła:


Halina Dziejic

ZASTĘPCA WÓJTA


Zbigniew Kanicki

RADCA PRAWNY


Jarosław Wasyliszyn
/projekt nie budzi zastrzeżeń/

POWIATOWE BIURO GEODEZJI
I KATASTRU W ŚWIDNICY
ul. Parkowa 2, 58-100 Świdnica
tel. 074-852-15-19
NIP 884-22-61-662

Województwo: DOLNOŚLĄSKIE
Powiat: ŚWIDNICKI
Gmina: ŚWIDNICA
Miejscowość: GOGOŁÓW
Jednostka ewidencyjna: 021907_2, ŚWIDNICA
Obręb: Nr 0006, GOGOŁÓW

Nr kancelaryjny:1243/07.....

WYPIS Z REJESTRU GRUNTÓW

Nr jednostki rejestrowej: G.64
Pozycja kartoteki budynków: 021907_2.0006.G64

KW20596

GOSPODAROWANIE ZASOBEM NIERUCHOMOŚCI SP ORAZ GMINNYMI, POWIATOWYMI I WOJEWÓDZKIMI ZASOBAMI NIERUCHOMOŚCI:

URZĄD GMINY
Adres: 58-100 ŚWIDNICA, BARTOSZA GŁOWACKIEGO 4
Udział: 1/1

WŁASNOŚĆ:

GMINA ŚWIDNICA
Adres:
Udział: 1/1

Arkusze mapy	Numer działki	Blizsze określenie położenia	Opisy użytków	Oznaczenie użytków i konturów klasyfikacyjnych	Powierzchnia		Nr Księgi Wieczystej lub oznaczenie innych dokumentów	
					użytków w ha	działki w ha		
I	119	58-124 GOGOŁÓW	Sad	S-PsIII	0.10	0.10	KW20596	
Id dz : 021907_2.0006.119 Wartość : - (-). Uwagi : Powierzchnia obliczona z miar graficznych					Razem :	0.10	0.10	

Wypis zawiera dane według stanu na dzień: 2007-02-16

Adnotacje- Informacje o danych ewidencyjnych, które nie spełniają wymogów rozporządzenia oraz standardów technicznych

DOKUMENT NINIEJSZY JEST PRZEZNACZONY DO DOKONYWANIA WPISU W KSIĘDZE WIECZYTEJ.

Sporządził(a): ANNA FORNAL



(Pieczęć urzędowa)

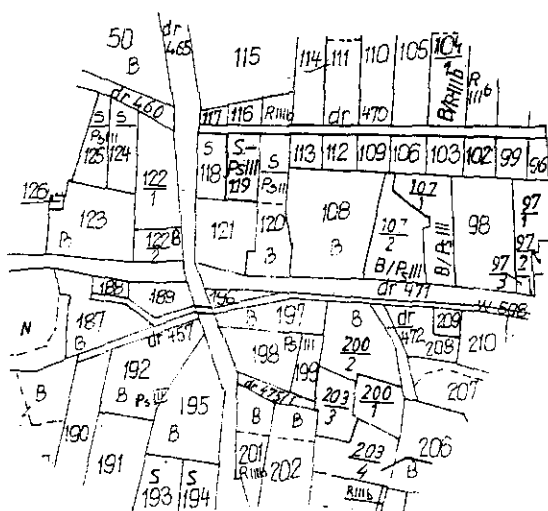
Z WÓJ. ST. FORSTY
DEPARTAMENTU

Dotychczasowa

(Imię i nazwisko osoby reprezentującej organ)
16.02.2007

WYRYS Z MAPY EWIDENCYJNEJ

Skala 1 : 5000



Dokument niniejszy jest przeznaczony
do dokonywania wpisu w księdze wieczyste;



Zob. STAN OBTW
Praca

1916

..... granica działki